

Αριθμός 45

ΟΙ ΠΕΡΙ ΑΞΙΟΛΟΓΗΣΗΣ ΚΑΙ ΔΙΑΧΕΙΡΙΣΗΣ ΤΟΥ ΠΕΡΙΒΑΛΛΟΝΤΙΚΟΥ  
ΘΟΡΥΒΟΥ ΝΟΜΟΙ ΤΟΥ 2004 ΕΩΣ 2007

Διάταγμα με βάση το άρθρο 8(4)(α)

224(Ι) του 2004  
31(Ι) του 2006  
75(Ι) του 2007.

Ο Υπουργός Γεωργίας, Φυσικών Πόρων και Περιβάλλοντος, ασκώντας τις εξουσίες που του χορηγούνται δυνάμει της παραγράφου (α) του εδαφίου (4) του άρθρου 8 των περί Αξιολόγησης και Διαχείρισης του Περιβαλλοντικού Θορύβου Νόμων του 2004 έως 2007 εκδίδει το ακόλουθο διάταγμα:

Συνοπτικός  
τίτλος.

1. Το παρόν Διάταγμα θα αναφέρεται ως το περί Αξιολόγησης και Διαχείρισης του Περιβαλλοντικού Θορύβου (Στρατηγικοί Χάρτες Θορύβου) Διάταγμα του 2008.


Στρατηγικοί  
χάρτες θορύβου.  
Παράρτημα.

2. Ο Υπουργός εγκρίνει τους στρατηγικούς χάρτες θορύβου του Παραρτήματος για την κατάσταση που επικρατούσε το προηγούμενο ημερολογιακό έτος (2007) στους μεγάλους οδικούς άξονες.

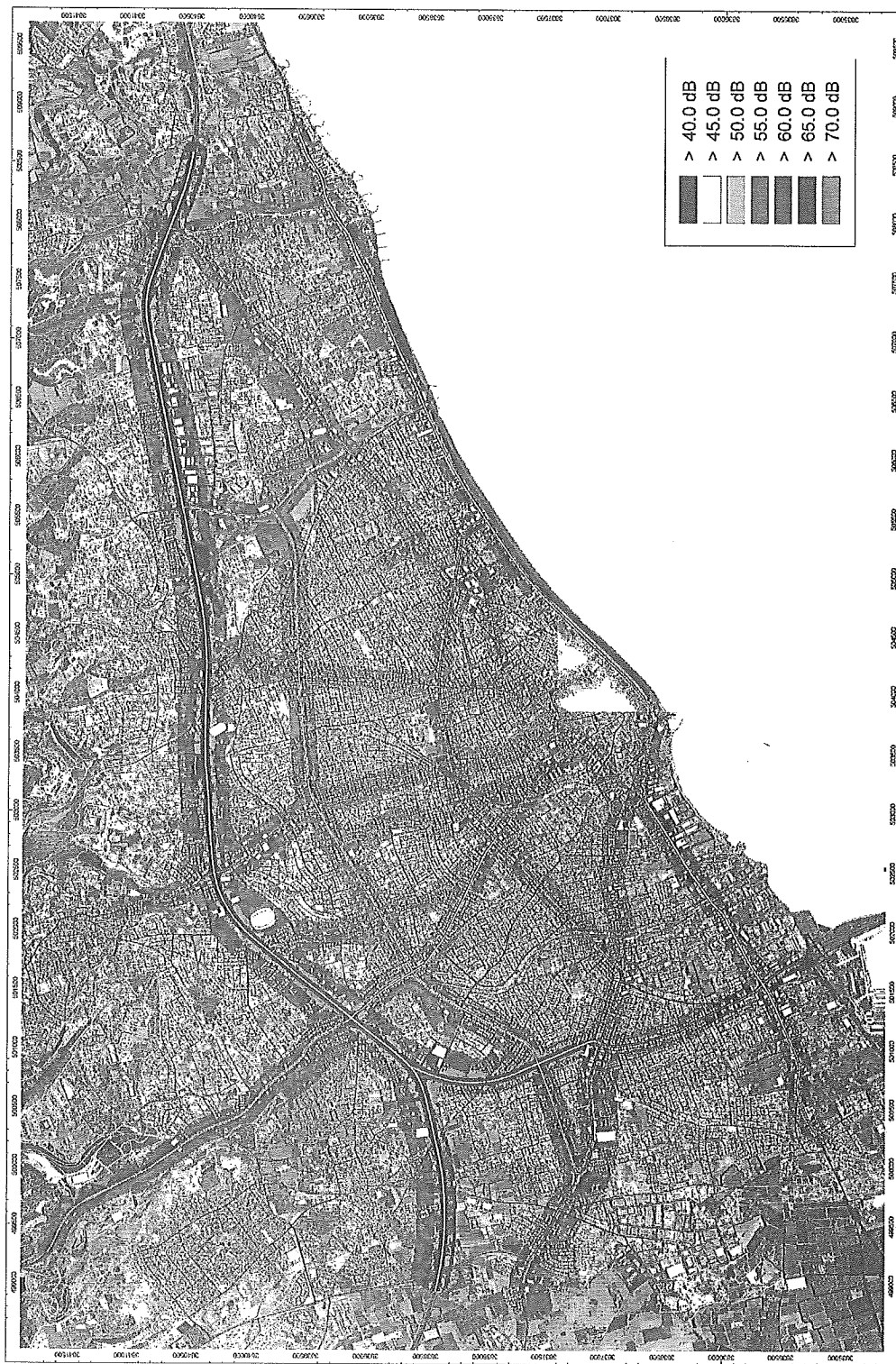
## ΠΑΡΑΡΤΗΜΑ



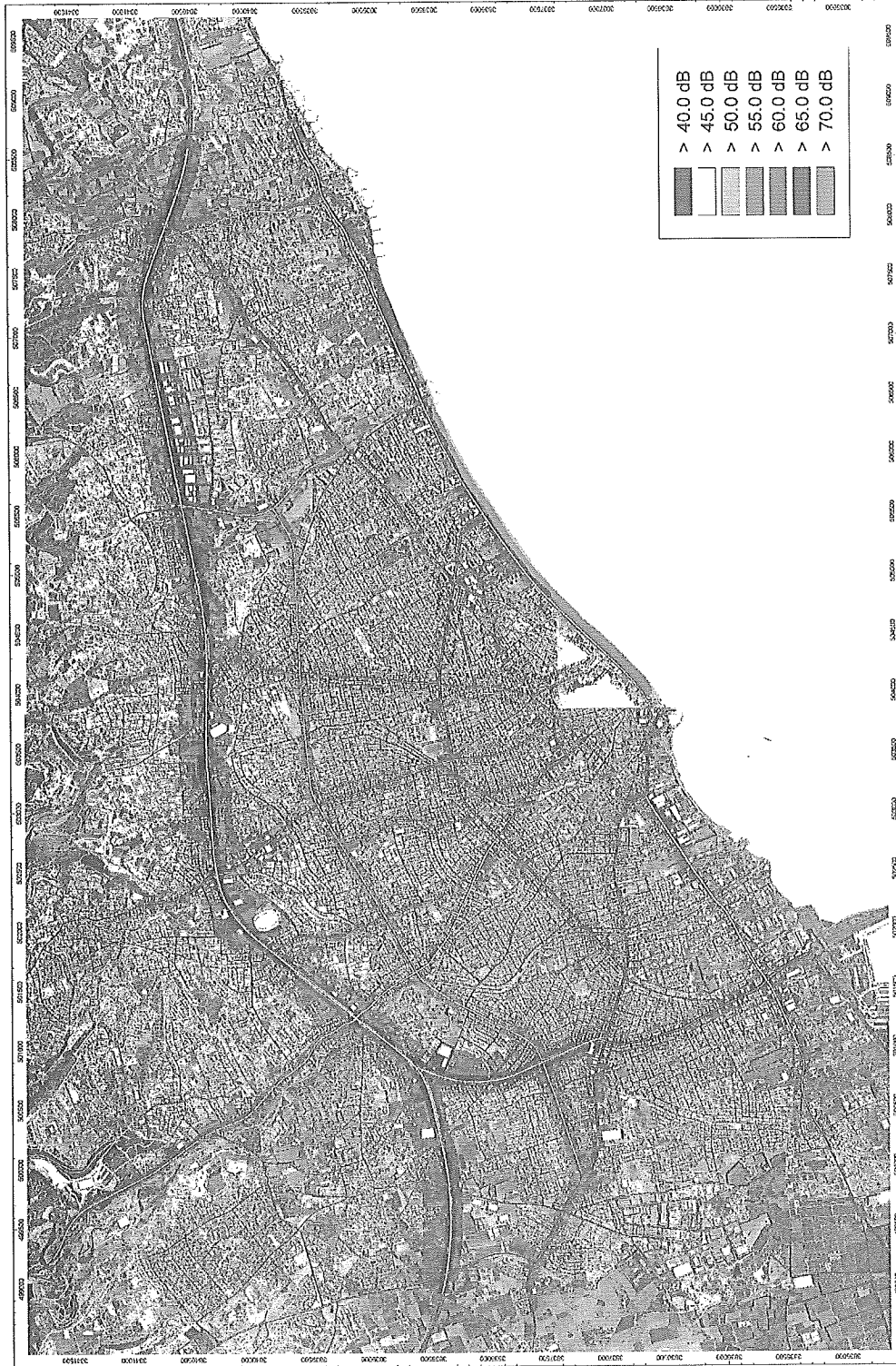
ΣΧΘ Λευκωσίας - Δείκτης Lden 2007



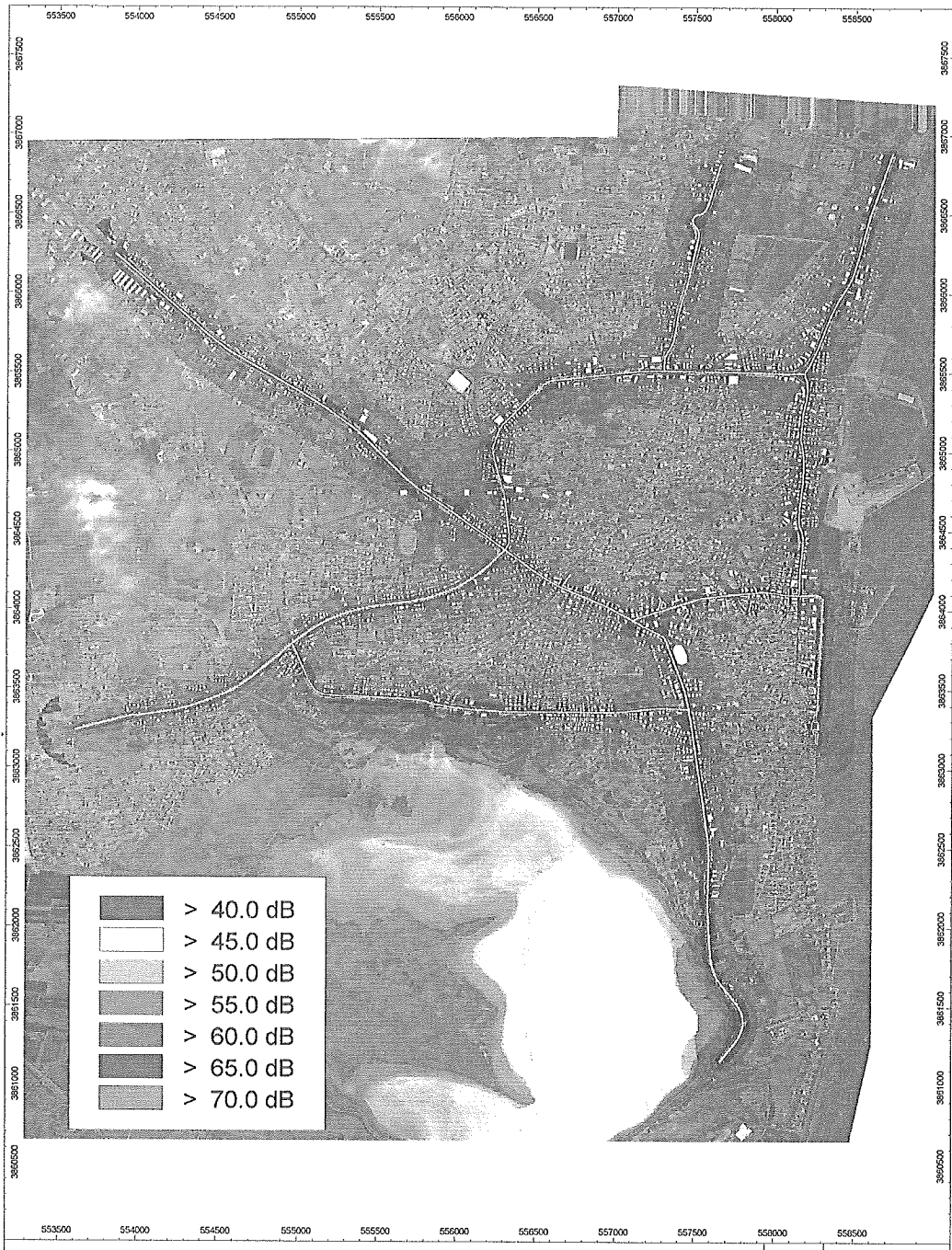
ΣΧΘ Λευκωσίας - Δείκτης Lnight 2007



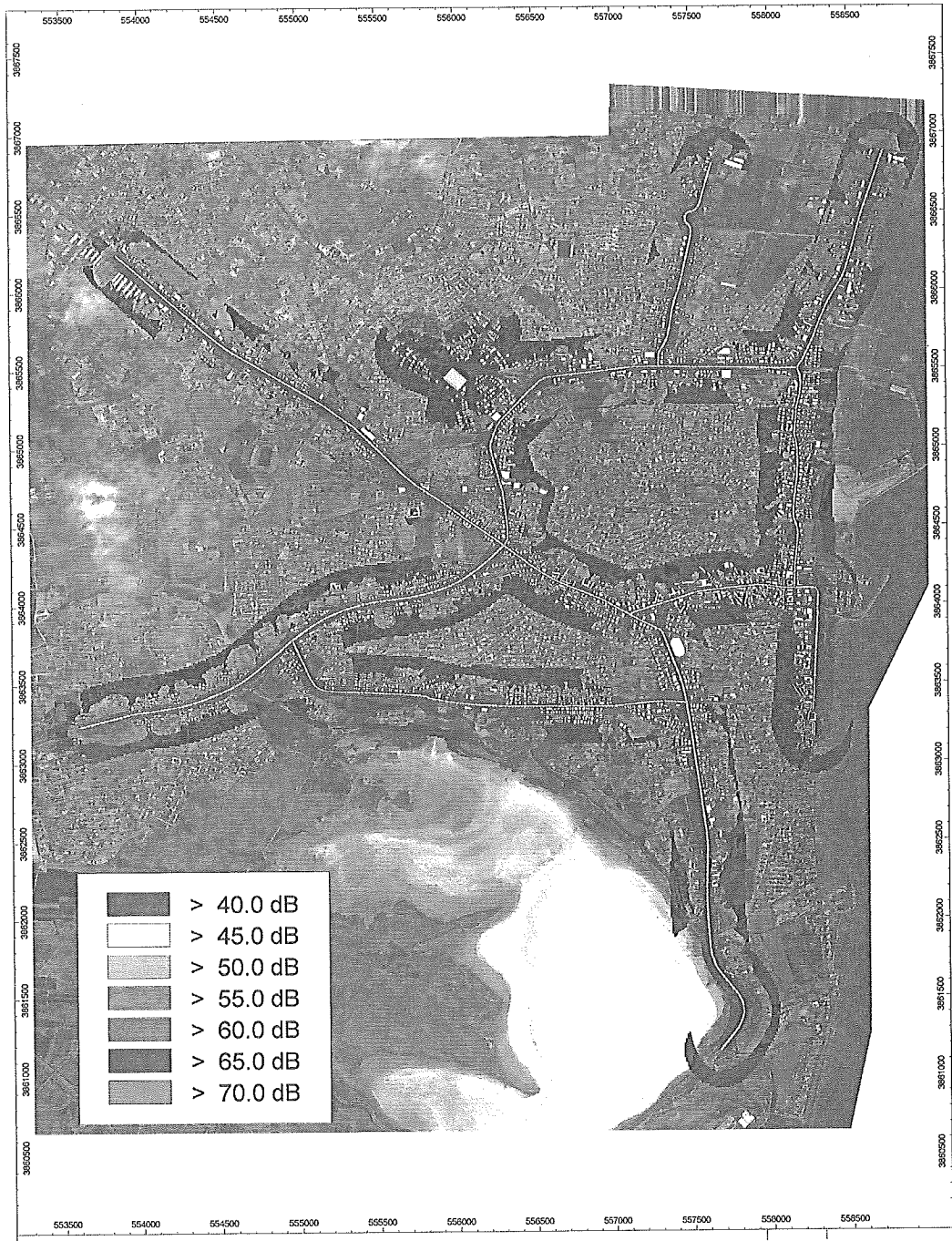
ΣΧΘ Λεμεσού - Δείκτης Lden 2007



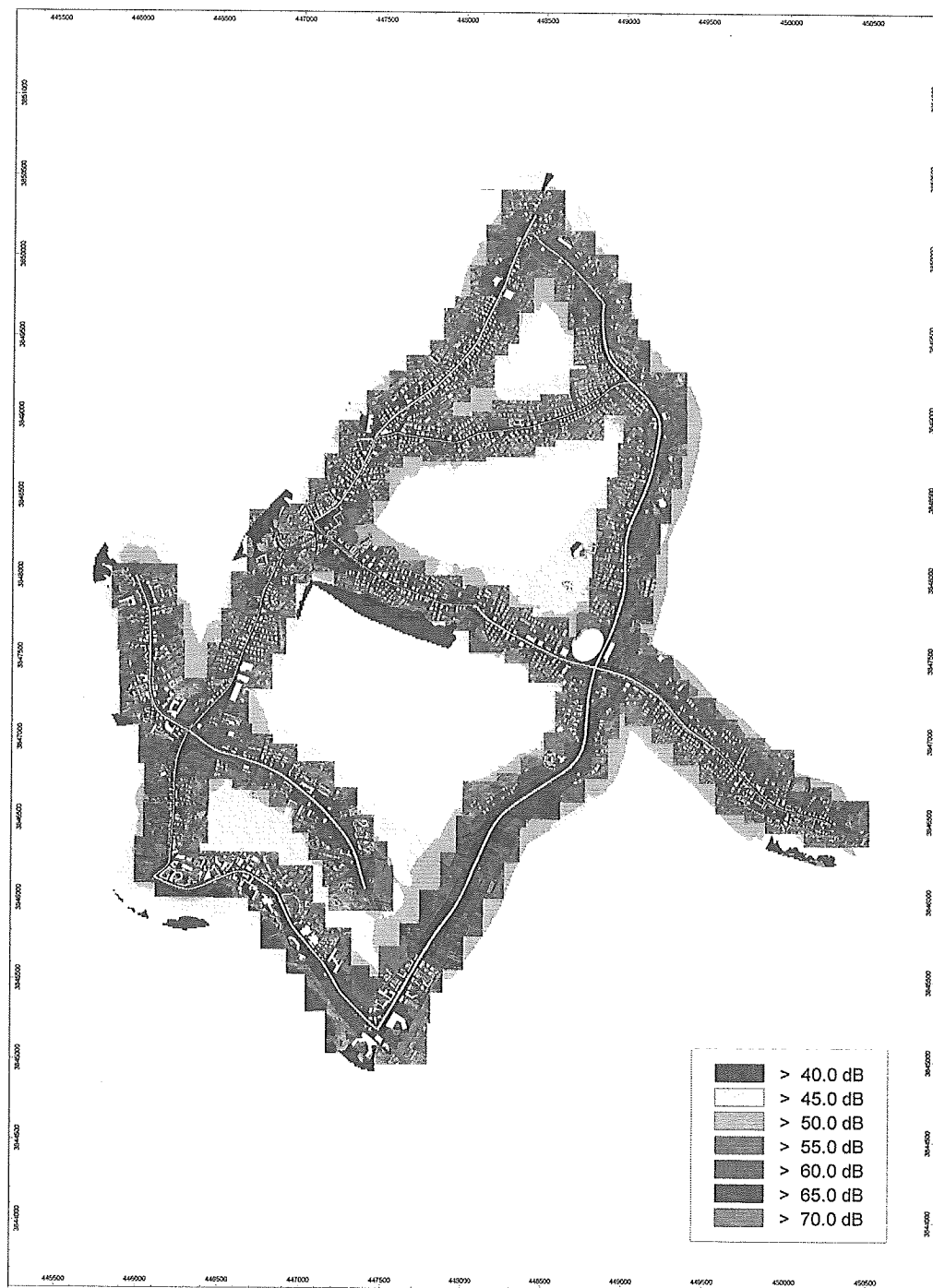
ΣΧΟ Λεμεσού - Δείκτης Lnight 2007



ΣΧΘ Λάρνακας - Δείκτης Lden 2007




ΣΧΘ Λάρνακας - Δείκτης Lnight 2007



ΣΧΘ Πάφου - Δείκτης Lden 2007





ΣΧΘ Πάφου - Δείκτης Lnight 2007

ΦΩΤΗΣ ΦΩΤΙΟΥ,  
Υπουργός Γεωργίας,  
Φυσικών Πόρων και Περιβάλλοντος.