

Αριθμός 211

ΟΙ ΠΕΡΙ ΔΑΣΩΝ ΝΟΜΟΙ ΤΟΥ 2012 ΚΑΙ 2018

Διάταγμα δυνάμει του άρθρου 16

Ο Υπουργός Γεωργίας, Αγροτικής Ανάπτυξης και Περιβάλλοντος –

25(Ι) του 2012
104(Ι) του 2018.

(i) σε συνέχεια συνεδρίας του Δασικού Συμβουλευτικού Σώματος, το οποίο συστάθηκε με βάση το άρθρο 5 των περί Δασών Νόμων του 2012 και 2018, και

(ii) αφού έλαβε υπόψη τις θέσεις των αρμόδιων αρχών που αναφέρονται στο εδάφιο (1) του άρθρου 6 των ίδιων Νόμων,

ασκεί τις εξουσίες που του χορηγούνται δυνάμει του άρθρου 16 των πιο πάνω Νόμων και εκδίδει το ακόλουθο Διάταγμα:

Συνοπτικός τίτλος.

1. Το παρόν Διάταγμα θα αναφέρεται ως το περί Δασών (Κήρυξη σε Δασικά Μνημεία και Φυσικά Μικρο – Αποθέματα Περιοχών του Εθνικού Δασικού Πάρκου Ακάμα και του Κρατικού Δάσους Πάφου), Διάταγμα του 2022.

Πεδίο εφαρμογής.
Πίνακας.

2. Το παρόν Διάταγμα εφαρμόζεται στις περιοχές του Εθνικού Δασικού Πάρκου Ακάμα και του Κρατικού Δάσους Πάφου που φαίνονται στον Πίνακα.

Σκοπός.

3. Σκοπός του παρόντος Διατάγματος είναι η αποτελεσματικότερη προστασία των σημαντικών ειδών χλωρίδας, πανίδας και άλλων στοιχείων της φύσης στις εν λόγω περιοχές, καθώς επίσης και η ανάδειξη των σημαντικότερων φυσικών, πολιτιστικών και γεωμορφολογικών στοιχείων τους.

ΠΙΝΑΚΑΣ

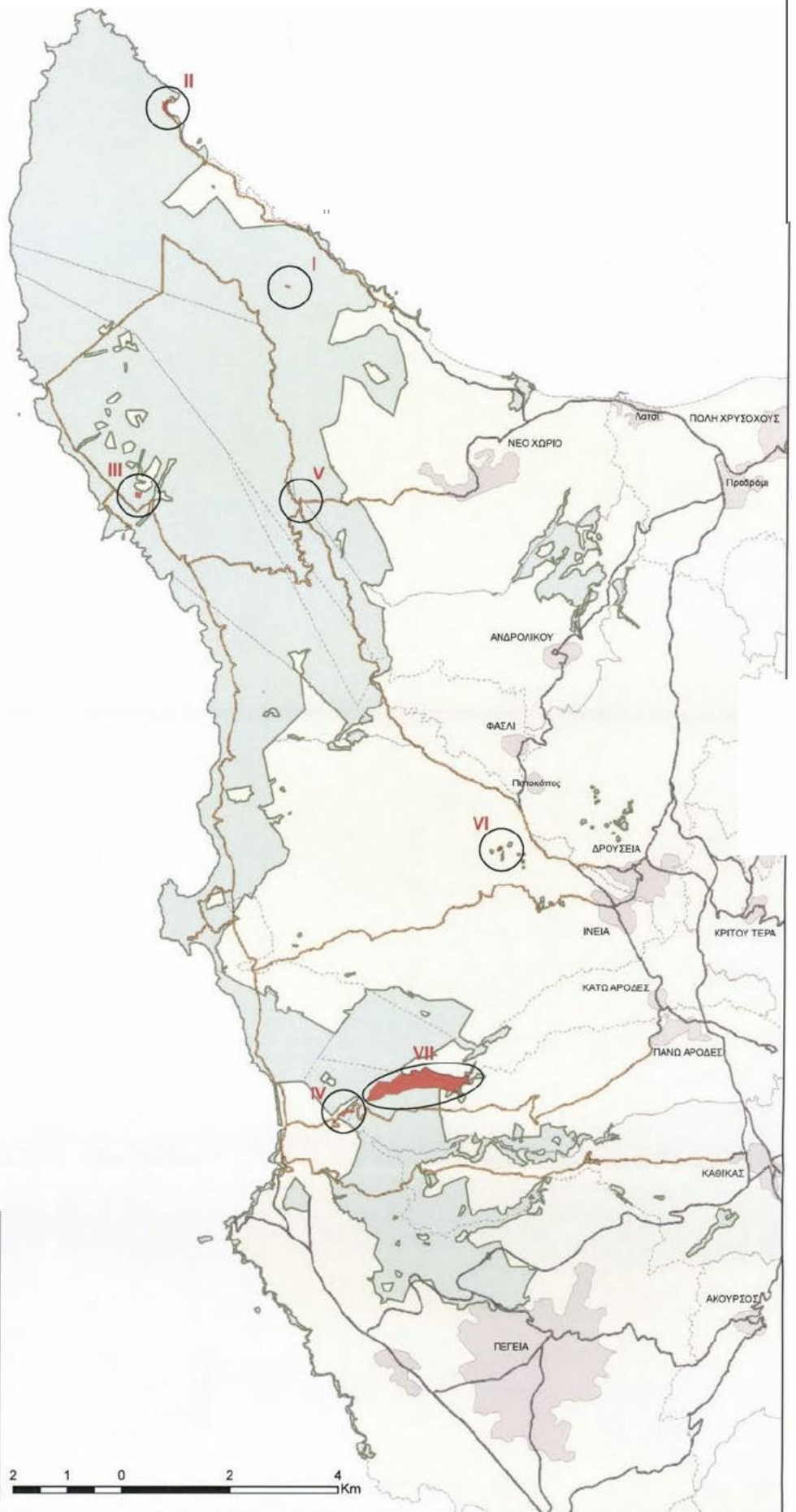
ΚΩΔ Τ.Δ.	ΔΑΣΟΣ	ΟΝΟΜΑΣΙΑ ΚΗΡΥΞΗΣ	ΕΚΤΑΣΗ (σε εκτάρια)	Κ.Χ. ΣΧΕΔΙΑ
127	ΕΔΠ Ακάμα	Δασικό Μνημείο "Πύργος της Ρήγαινας"	0,46	25/47
127	ΕΔΠ Ακάμα	Δασικό Μνημείο "Φοντάνα Αμορόζα"	1,6	25/30
127	ΕΔΠ Ακάμα	Δασικό Μνημείο "Δαμαλόστηλιος"	1,18	25/62
127	ΕΔΠ Ακάμα	Δασικό Μνημείο "Άβακας"	1,54	34/55 και 56
127	ΕΔΠ Ακάμα	Δασικό Μνημείο "Σμιγιές"	0,42	25/63
127	ΕΔΠ Ακάμα	Δασικό Μνημείο "Γερακόπετρα"	0,43	35/25
127	ΕΔΠ Ακάμα	Δασικό Μνημείο "Φαράγγι του Άβακα"	51,9	34/56
128	ΕΔΠ Ακάμα	Φυσικό Μικρο-Απόθεμα "Φαράγγι Φαρκονιάς"	4,4	44/08
128	ΕΔΠ Ακάμα	Φυσικό Μικρο-Απόθεμα "Φαράγγι Κουφών"	1,11	34/64
128	ΕΔΠ Ακάμα	Φυσικό Μικρο-Απόθεμα "Ποντικόστηλιος"	10,28	25/38, 46 και 47
128	ΕΔΠ Ακάμα	Φυσικό Μικρο-Απόθεμα "Πύργος της Ρήγαινας"	3,43	25/47
128	ΕΔΠ Ακάμα	Φυσικό Μικρο-Απόθεμα "Πάμπελον"	0,68	25/63
128	ΕΔΠ Ακάμα	Φυσικό Μικρο-Απόθεμα "Μούττες της Αγίας Παρασκευής"	2,99	34/07
128	ΕΔΠ Ακάμα	Φυσικό Μικρο-Απόθεμα "Πηγαδούλλια"	5,5	34/06
128	ΕΔΠ Ακάμα	Φυσικό Μικρο-Απόθεμα "Εξωσύροντες"	1,68	25/30
128	ΕΔΠ Ακάμα	Φυσικό Μικρο-Απόθεμα "Πλακί"	13,94	25/29 & 37
128	ΕΔΠ Ακάμα	Φυσικό Μικρο-Απόθεμα "Ακρωτήριο Αρναούτη"	8,86	25/13&21 και 14&22
128	ΕΔΠ Ακάμα	Φυσικό Μικρο-Απόθεμα "Τζιόνι 1"	7,69	25/45 και 53
128	ΕΔΠ Ακάμα	Φυσικό Μικρο-Απόθεμα "Τζιόνι 2"	6,28	25/53 και 61
128	ΕΔΠ Ακάμα	Φυσικό Μικρο-Απόθεμα "Γερόνησος"	2,58	44/06&07

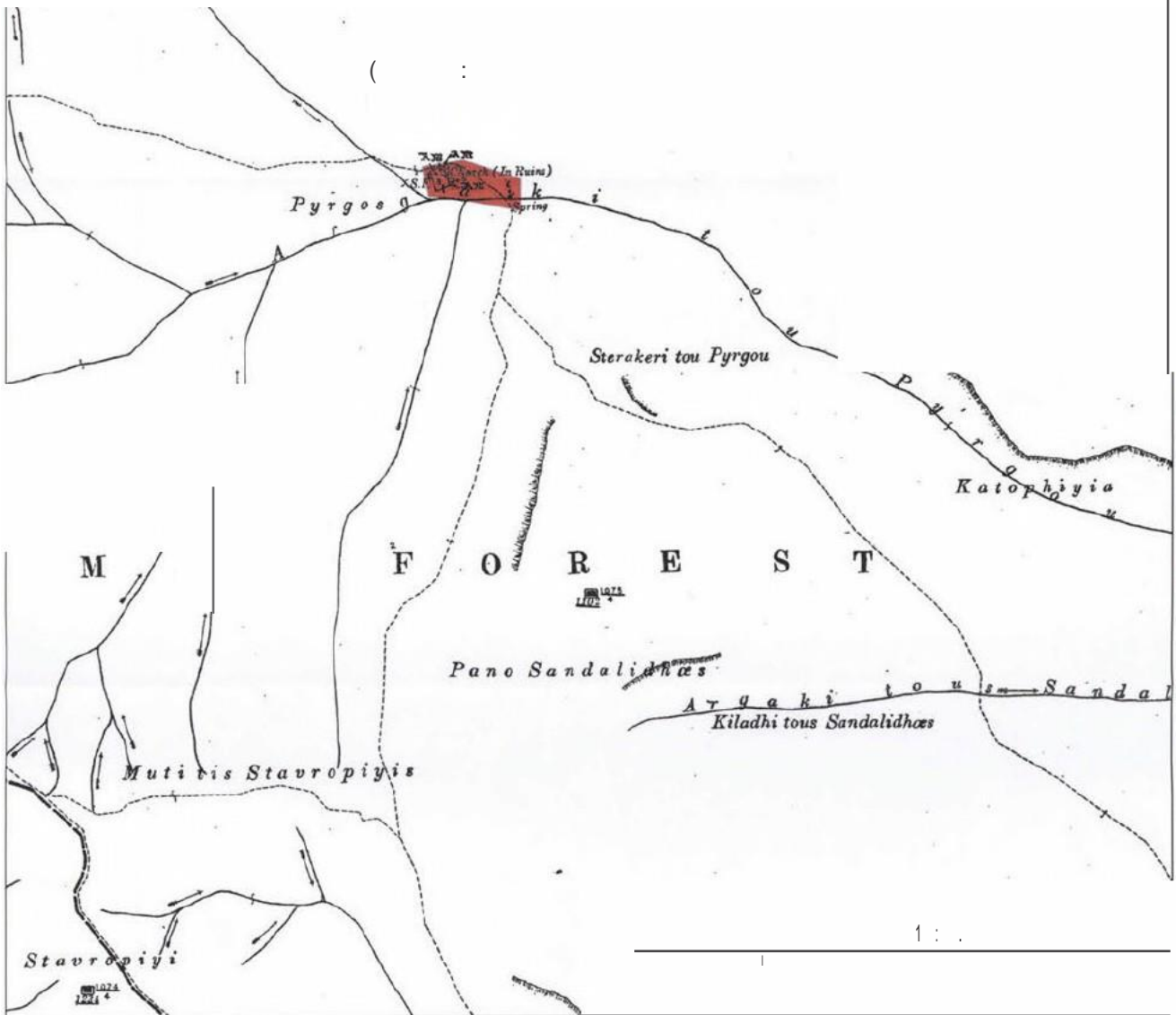
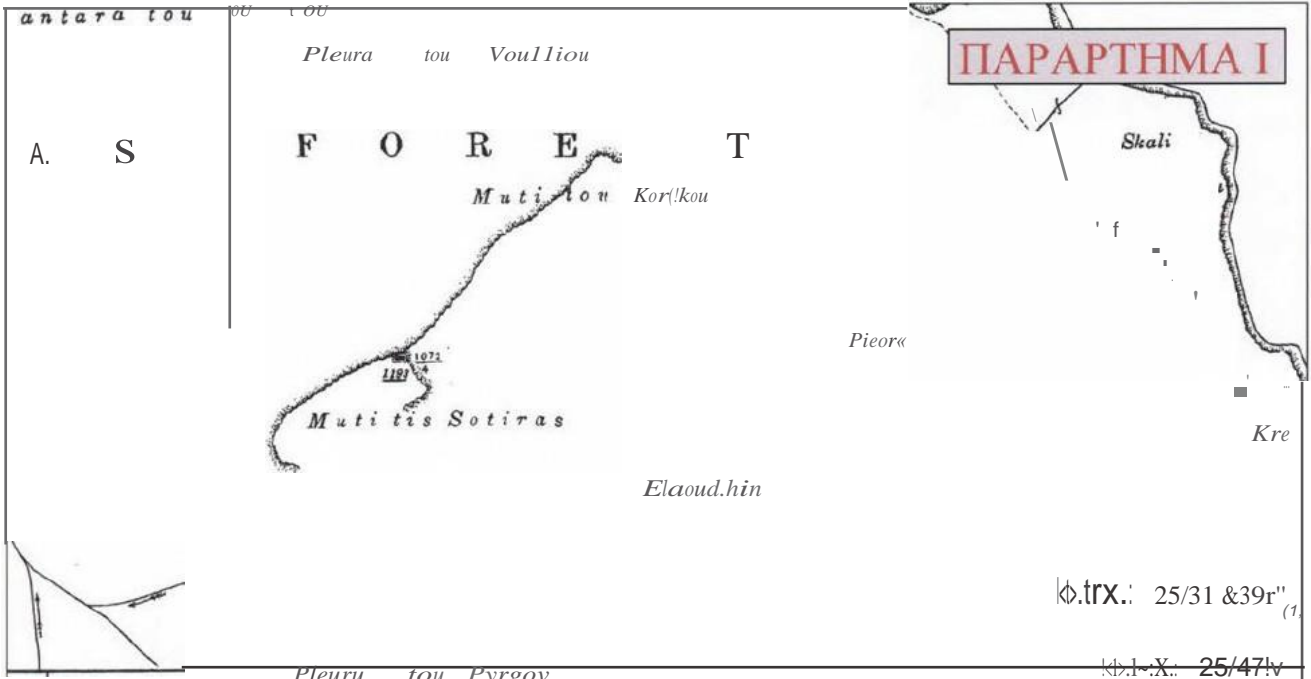
128	ΕΔΠ Ακάμα	Φυσικό Μικρο-Απόθεμα "Φαράγγι Πετράτη"	19,94	26/57 και 35/01
128	ΕΔΠ Ακάμα	Φυσικό Μικρο-Απόθεμα "Βάραθρο Ακάμα"	2,54	25/55
128	ΕΔΠ Ακάμα	Φυσικό Μικρο-Απόθεμα "Μαγνησία"	4,51	25/55
128	ΕΔΠ Ακάμα	Φυσικό Μικρο-Απόθεμα "Θαλασσινές Σπηλιές Πέγειας 1"	1,05	44/15
128	ΕΔΠ Ακάμα	Φυσικό Μικρο-Απόθεμα "Θαλασσινές Σπηλιές Πέγειας 2"	0,97	44/15
128	ΕΔΠ Ακάμα	Φυσικό Μικρο-Απόθεμα "Θαλασσινές Σπηλιές Πέγειας 3"	0,23	44/15
128	ΕΔΠ Ακάμα	Φυσικό Μικρο-Απόθεμα "Λίπατη"	3,65	34/56
128	ΕΔΠ Ακάμα	Φυσικό Μικρο-Απόθεμα "Χάλαβρον"	6,97	26/49
128	ΕΔΠ Ακάμα	Φυσικό Μικρο-Απόθεμα "Λούματα τους Αετούς"	1,08	34/07
129	Πάφου	Δασικό Μνημείο "Μονοπάτι Παναγιάς - Κύκκου"	Μήκος 28,65km	36/38, 43, 44, 45, 46, 51, 52 και 53

Έγινε στις 24 Μαΐου, 2022.

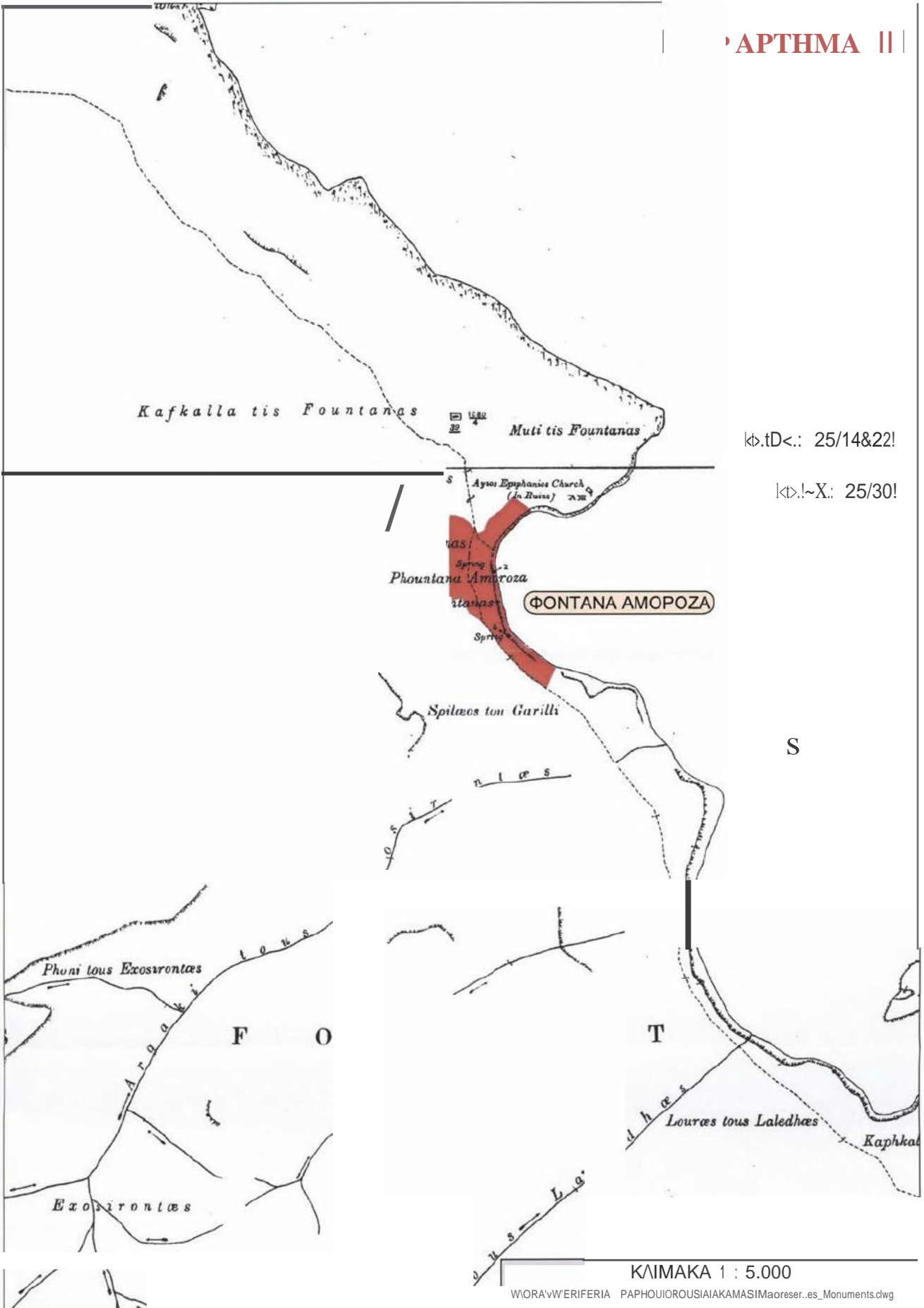
ΚΩΣΤΑΣ ΚΑΔΗΣ
Υπουργός Γεωργίας,
Αγροτικής Ανάπτυξης και Περιβάλλοντος.

T.A. 127





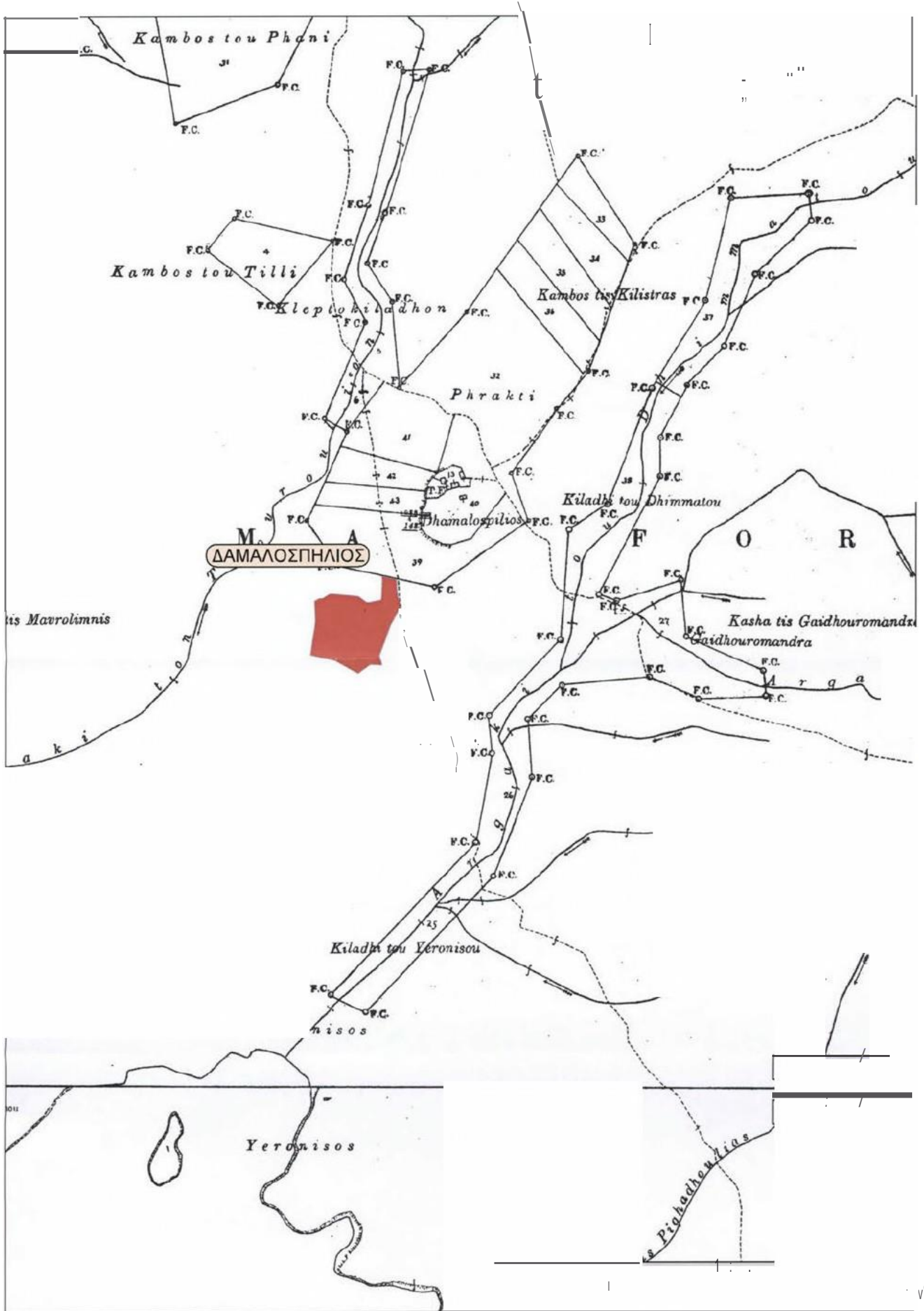
ΠΑΡΤΗΜΑ ΙΙ

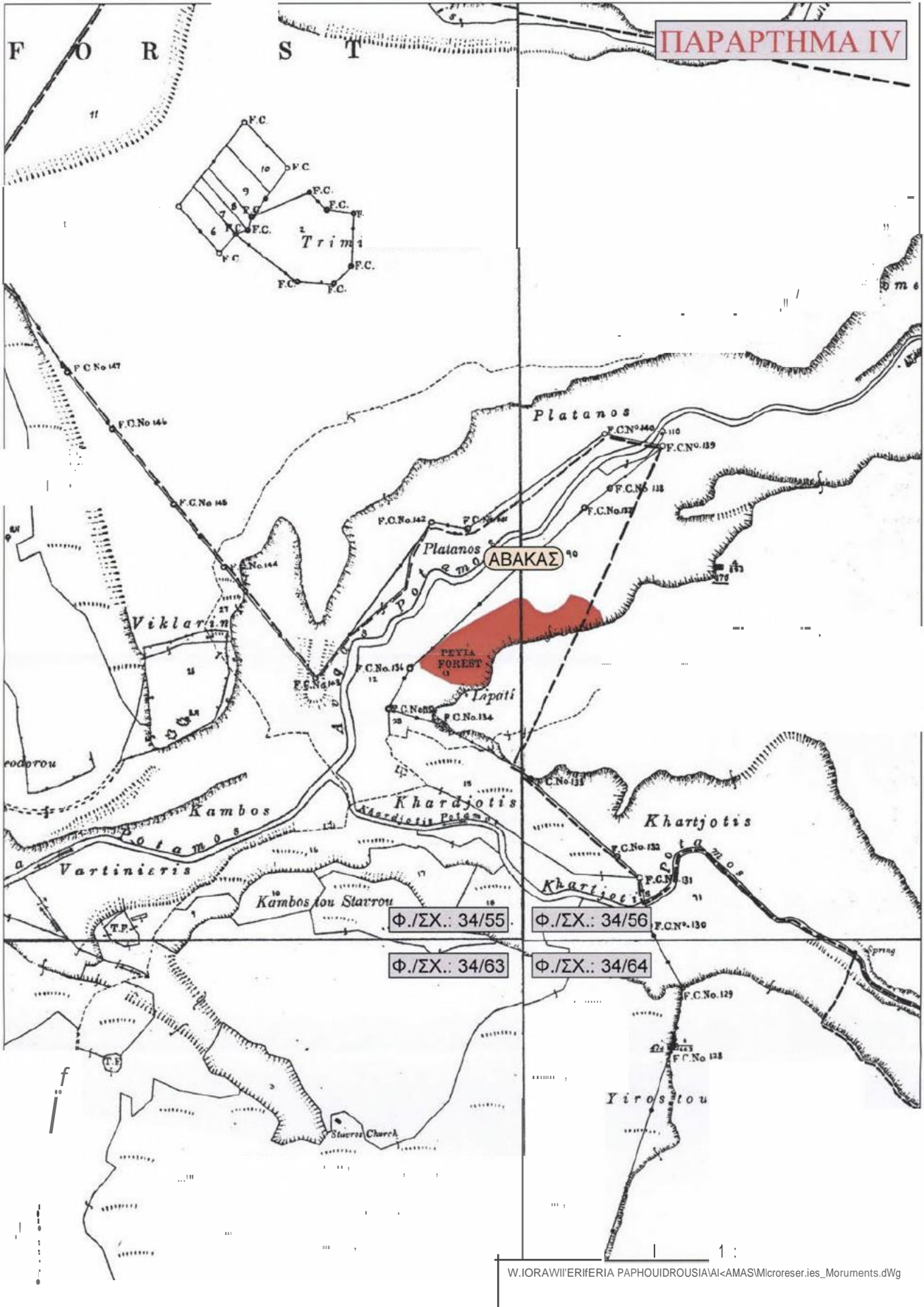


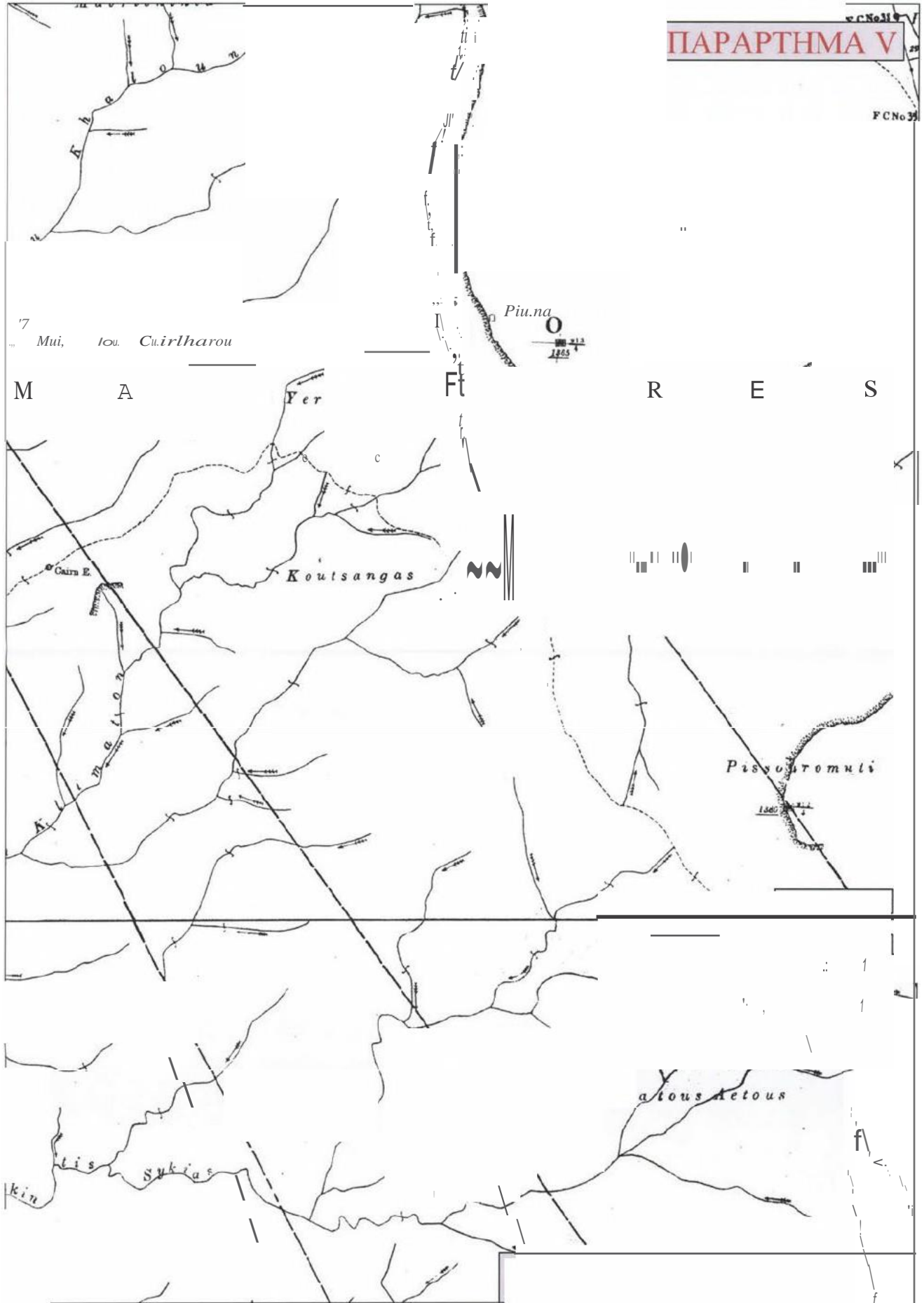
κ.τ.δ.: 25/14&22!

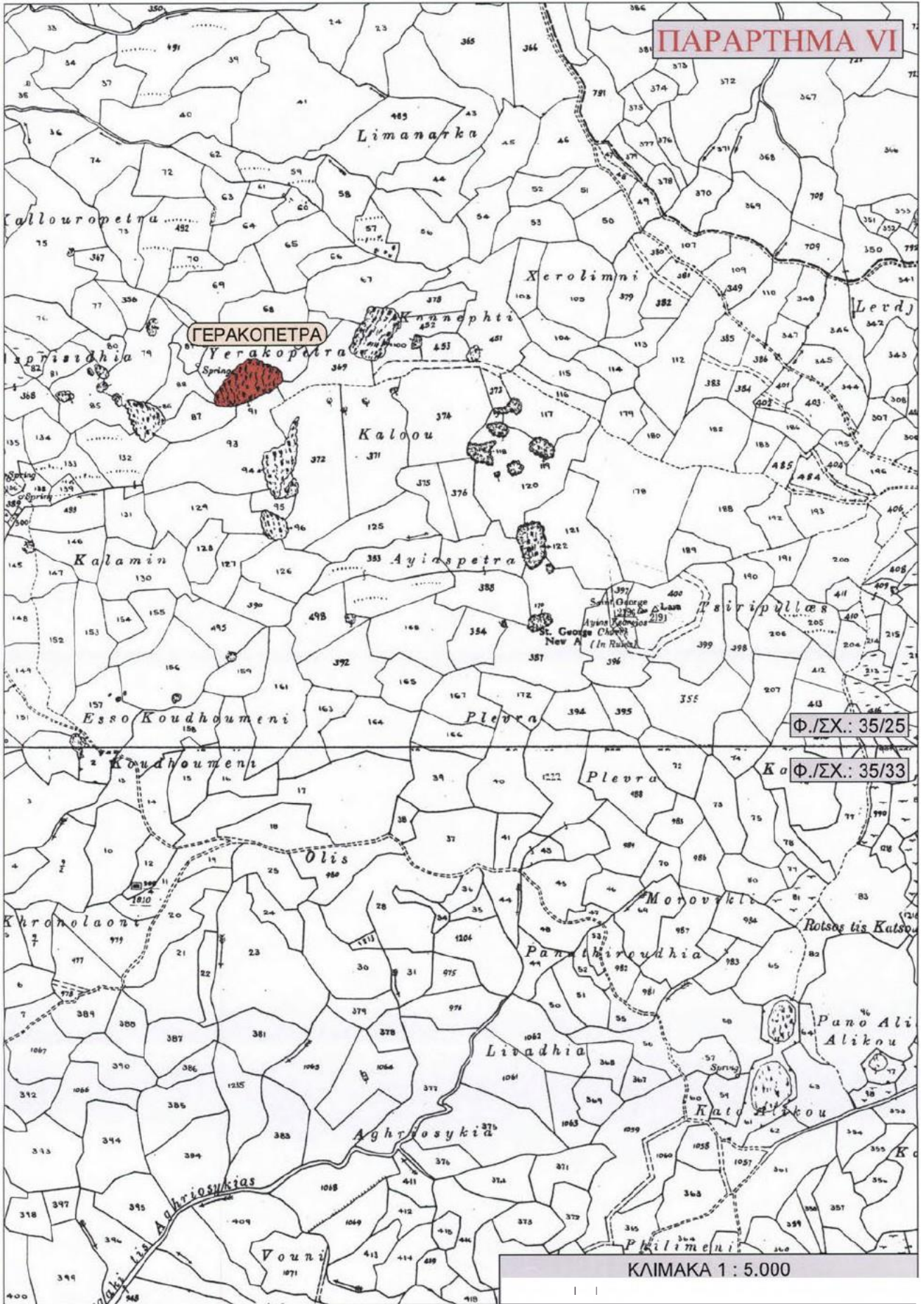
κ.τ.δ.: 25/30!

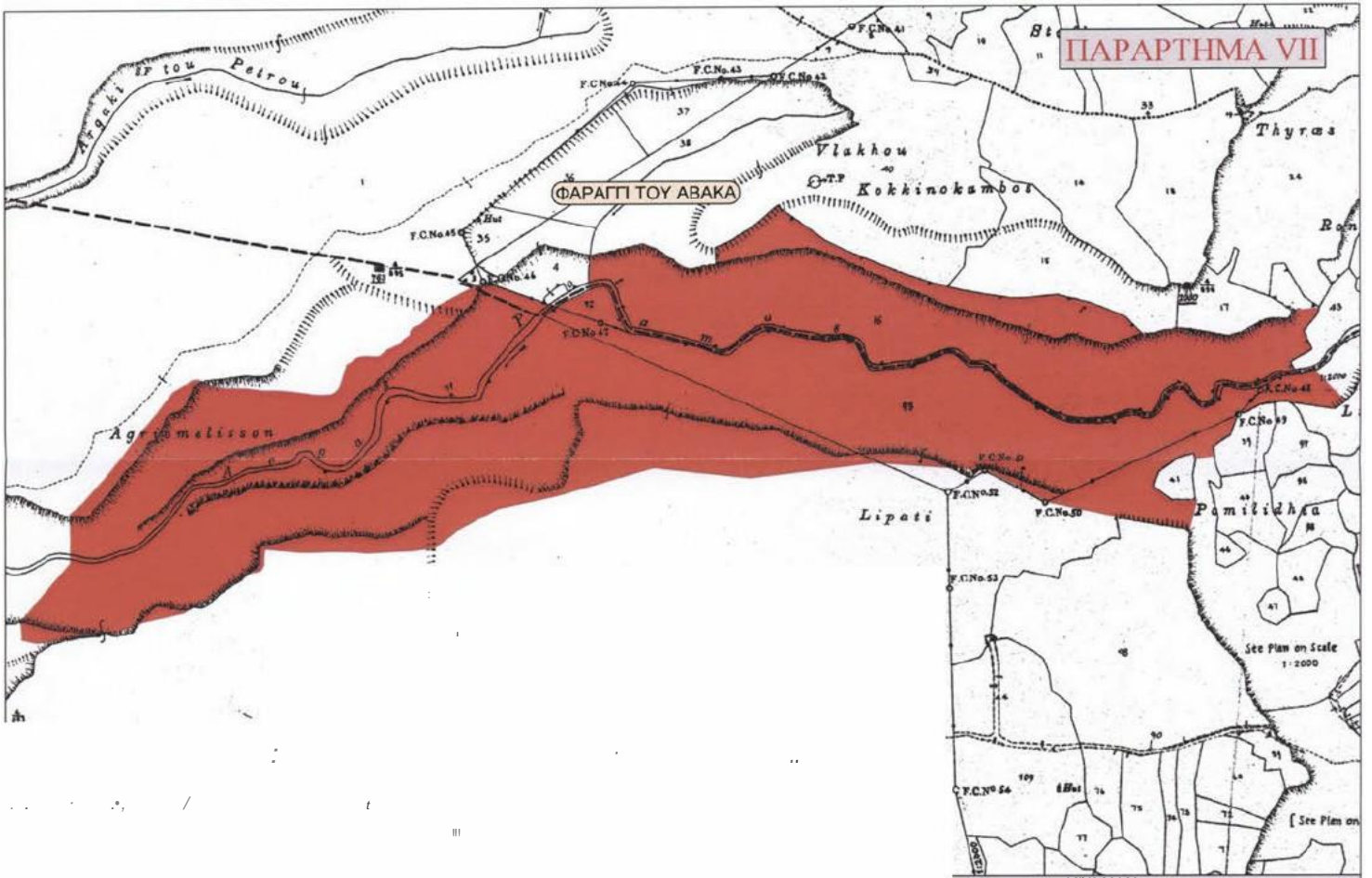
ΚΛΙΜΑΚΑ 1 : 5.000





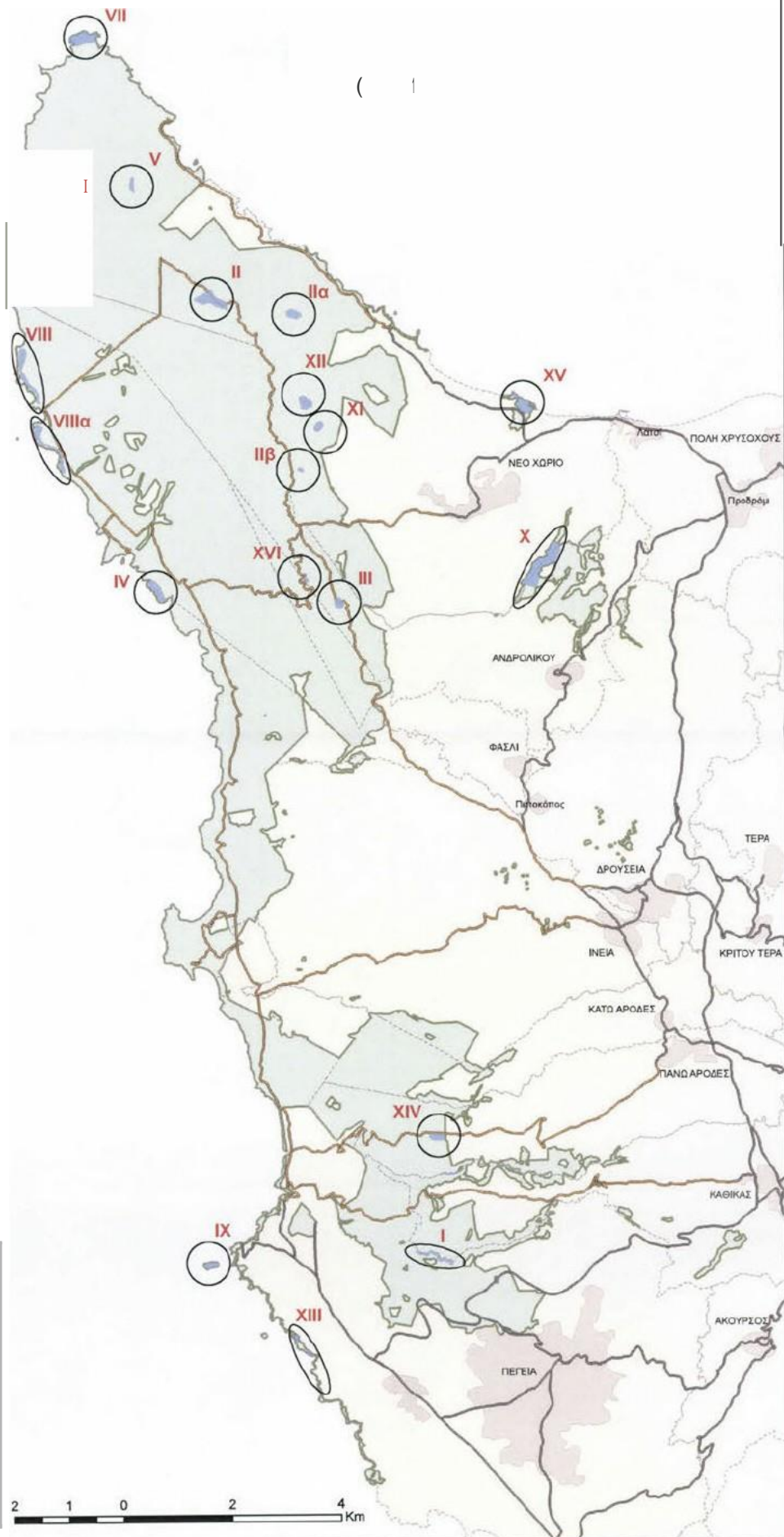






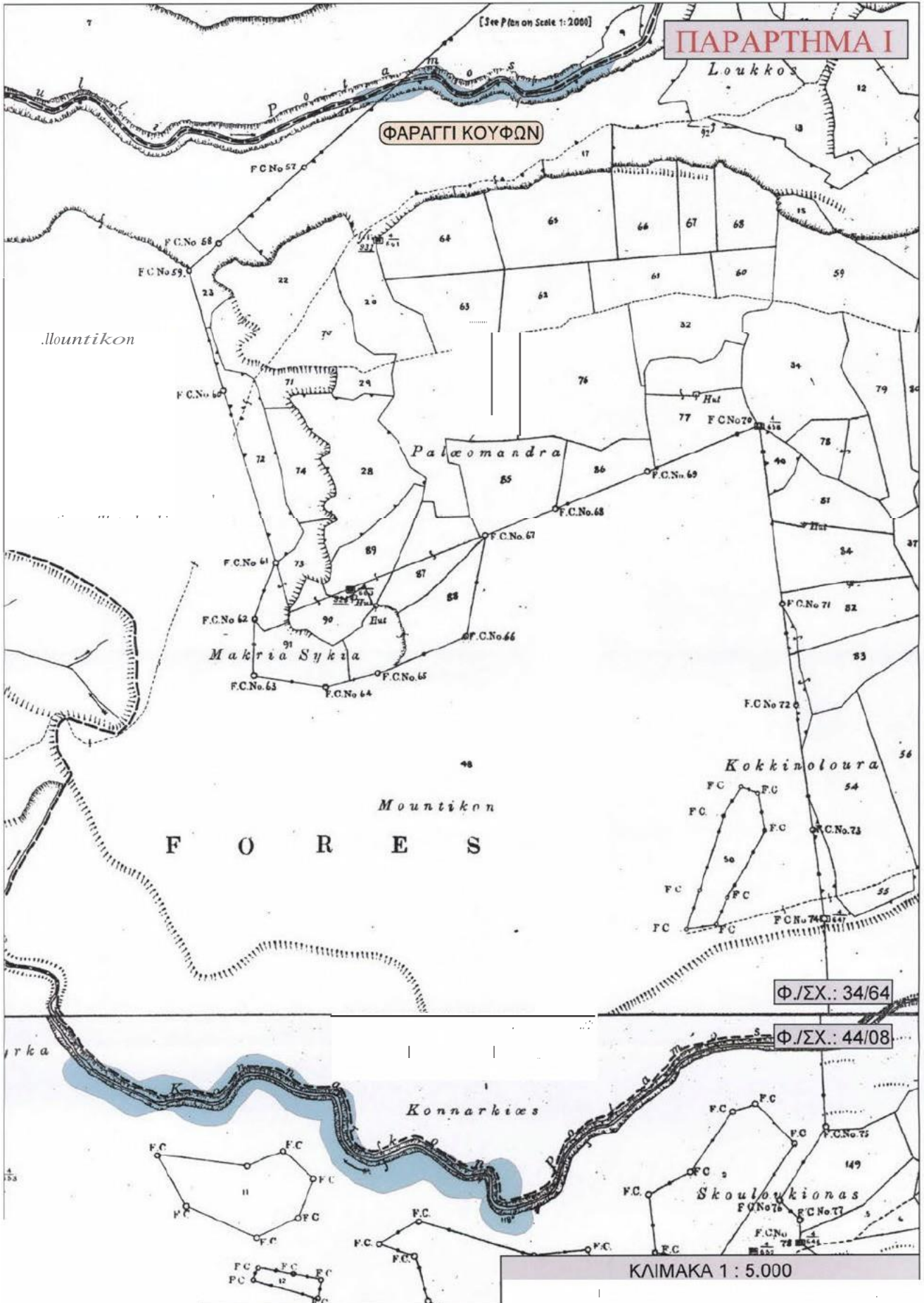
kl:lx:34/56

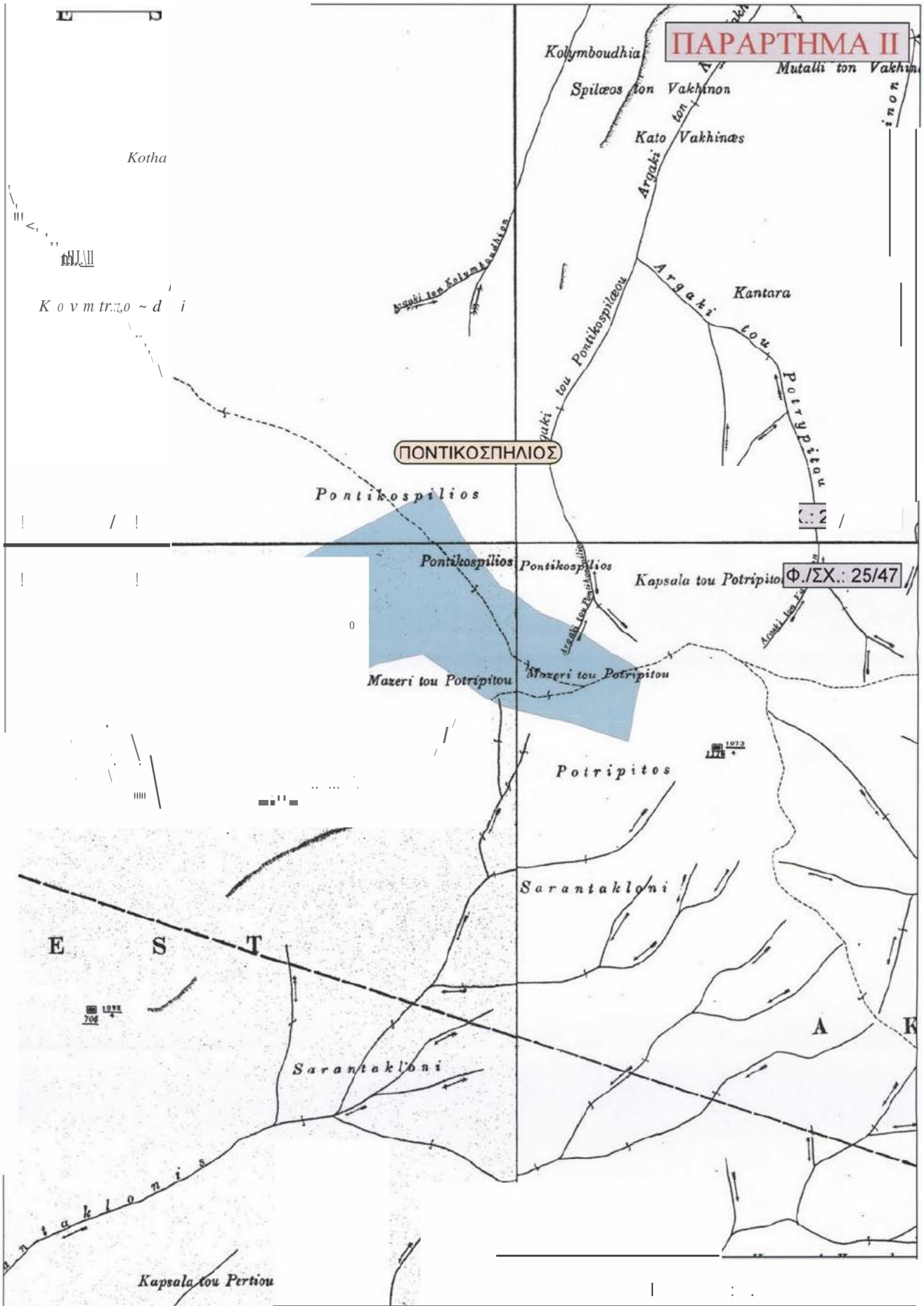
KINMAKA 1 : 5.000
W:\DRAW\PERIFERIA PAPHOU\DROUSIA\AKANAS\Microreserves_Monuments.dwg

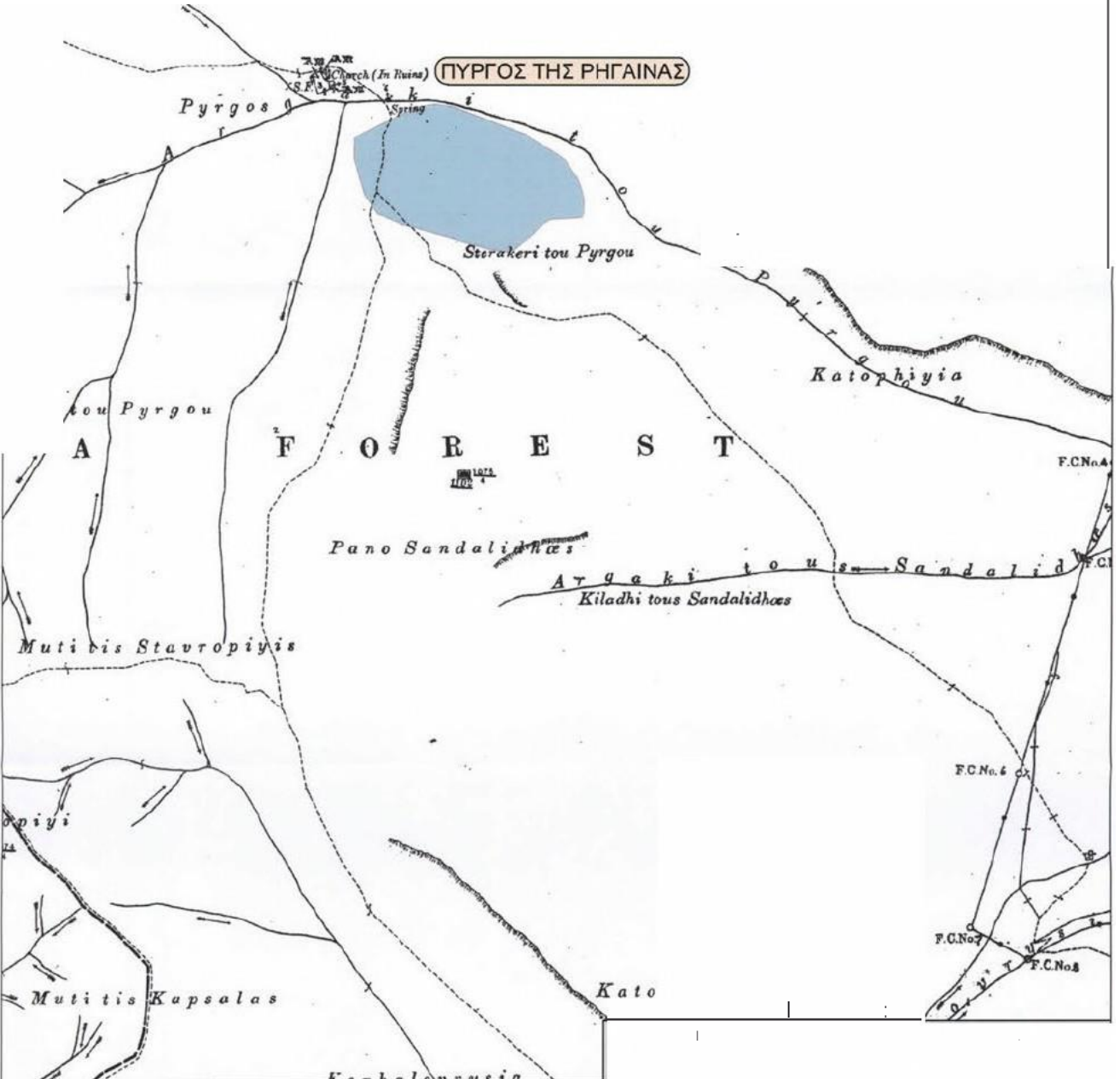



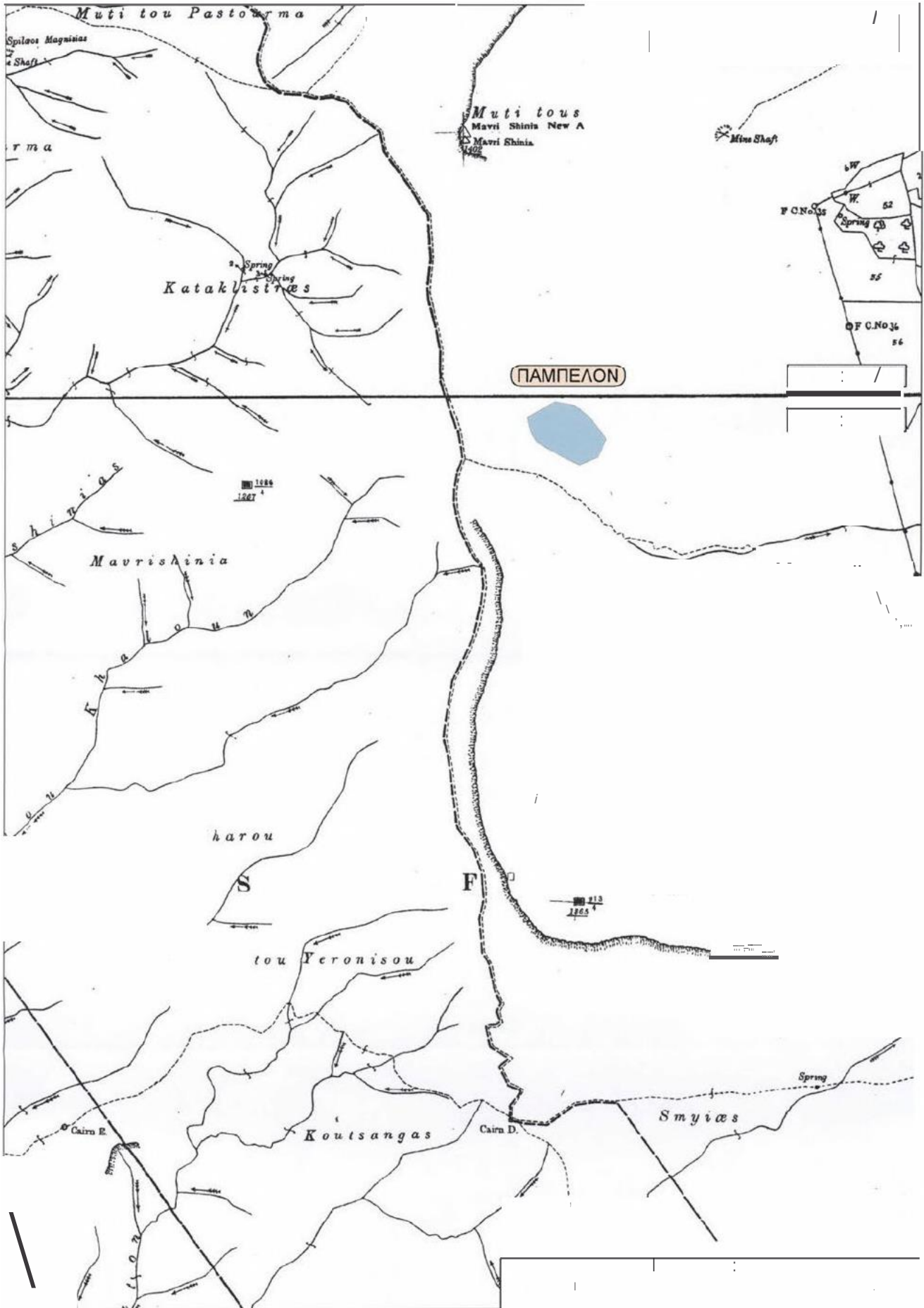
ΥΟΟΜΝΗΜΑ
 ΕΘΝΙΚΟ Τ.ΟΟΙΚ6 ΝΑΡΚΟ
 ρ>uaiK6 Μί<ροση60Εμα
 ΚΟρ10 01511:6 ΟΙΚΤΥΟ
 ΚΟρΙΟΣ 1ηΟμοςΕΚΤΟΣ ΠΤΟΡΚΟΥ
 Διοικητικό όριο Δήμου/Κοινότητας
 Κατοικημένη περιοχή

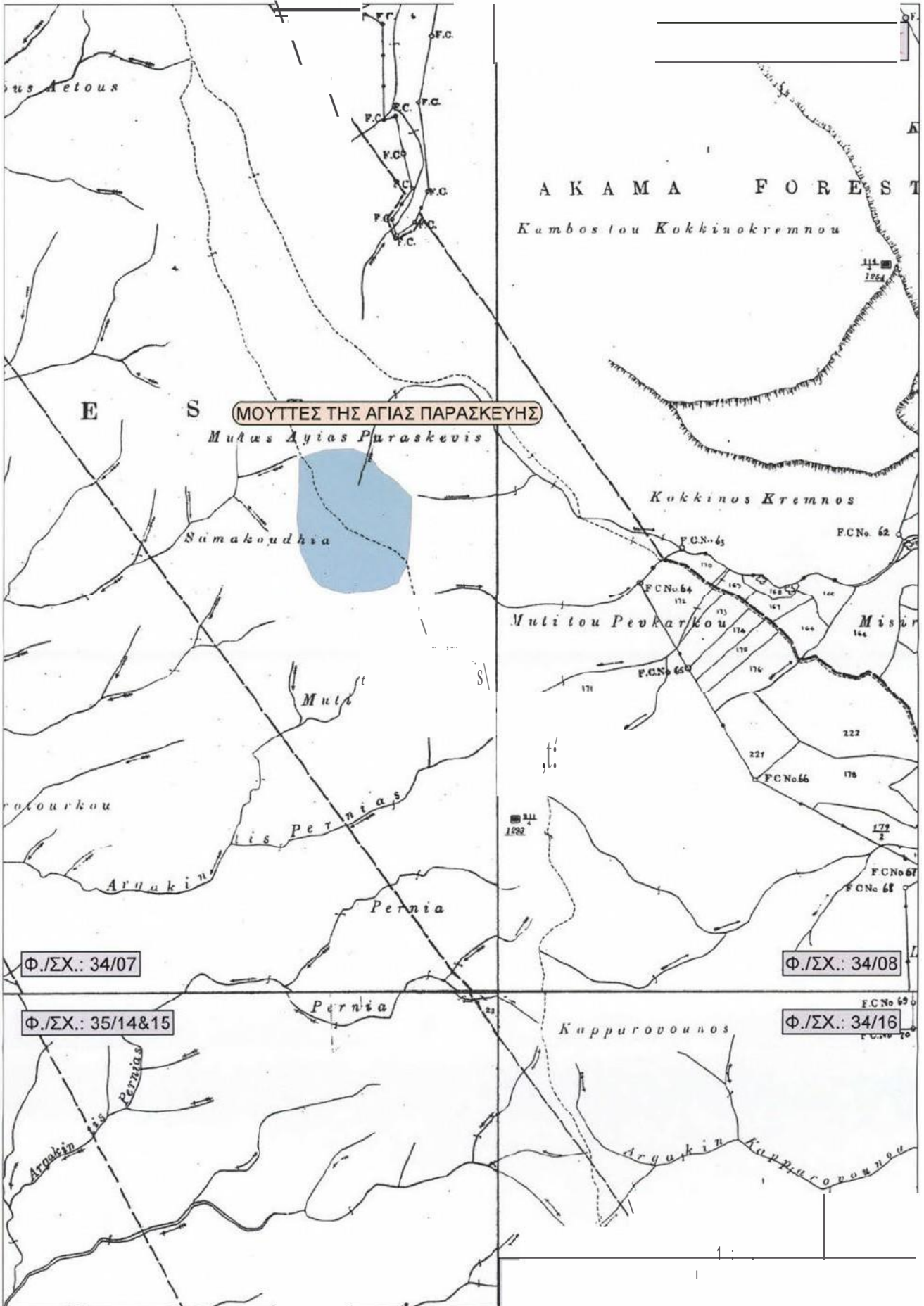


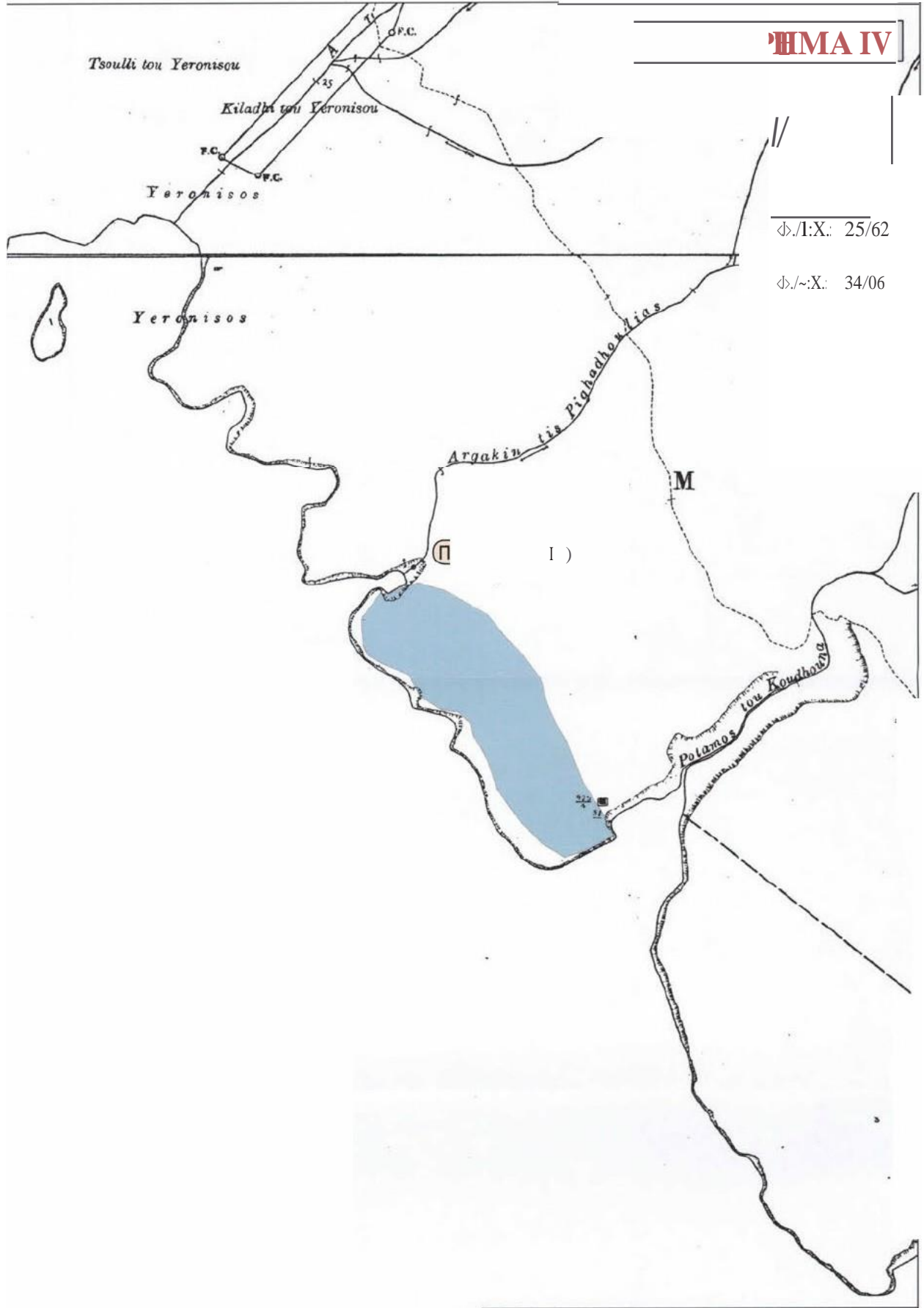




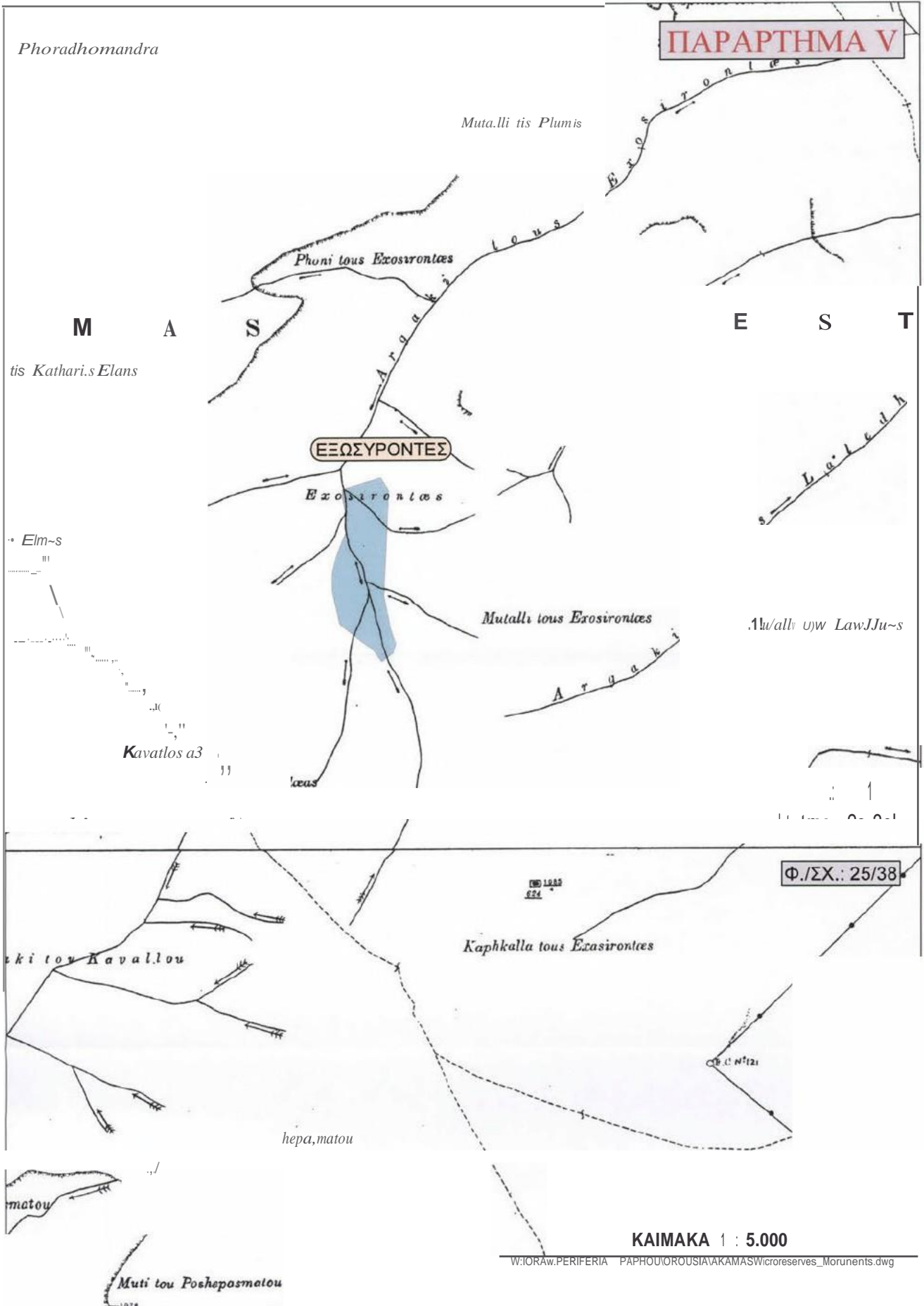


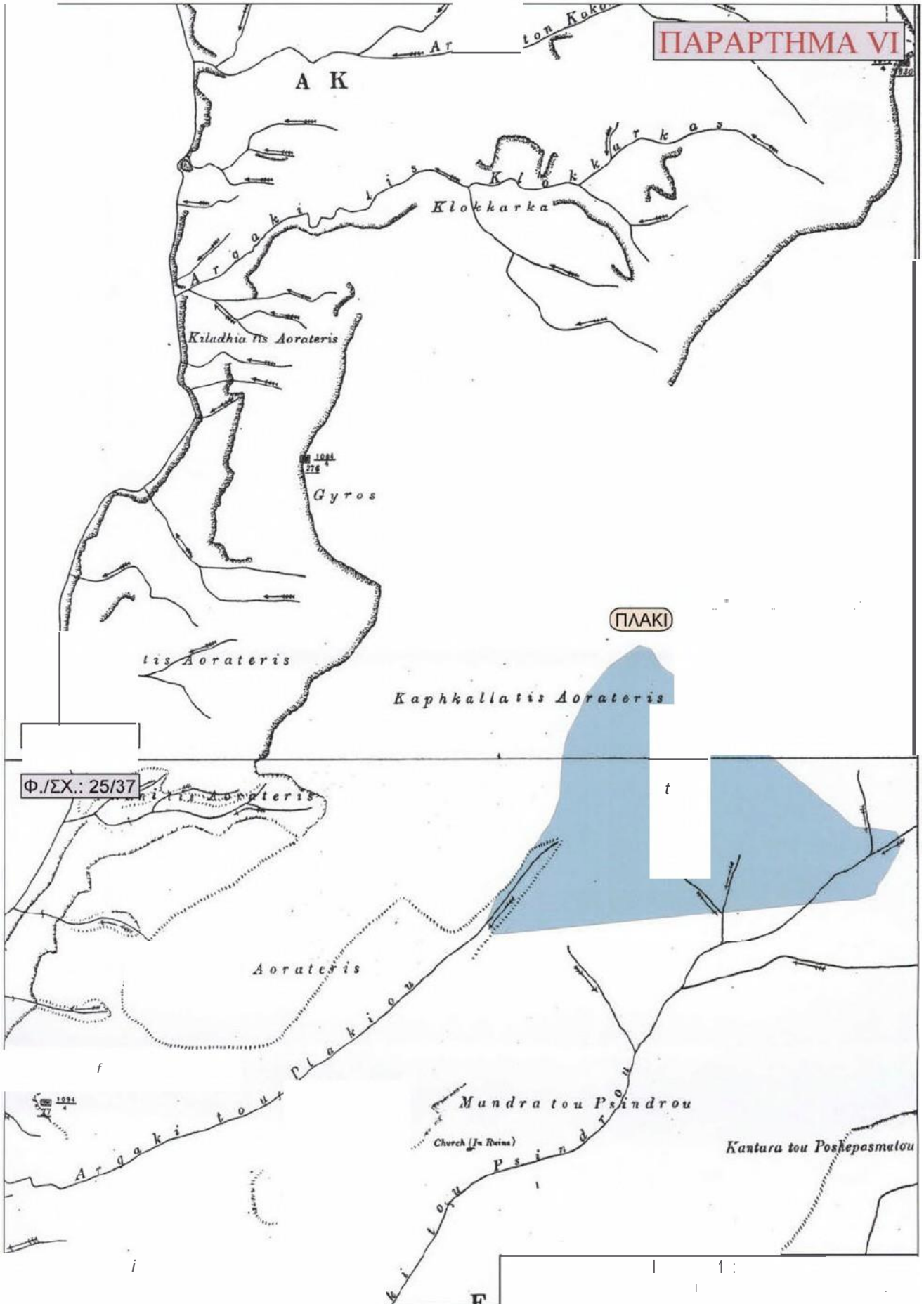




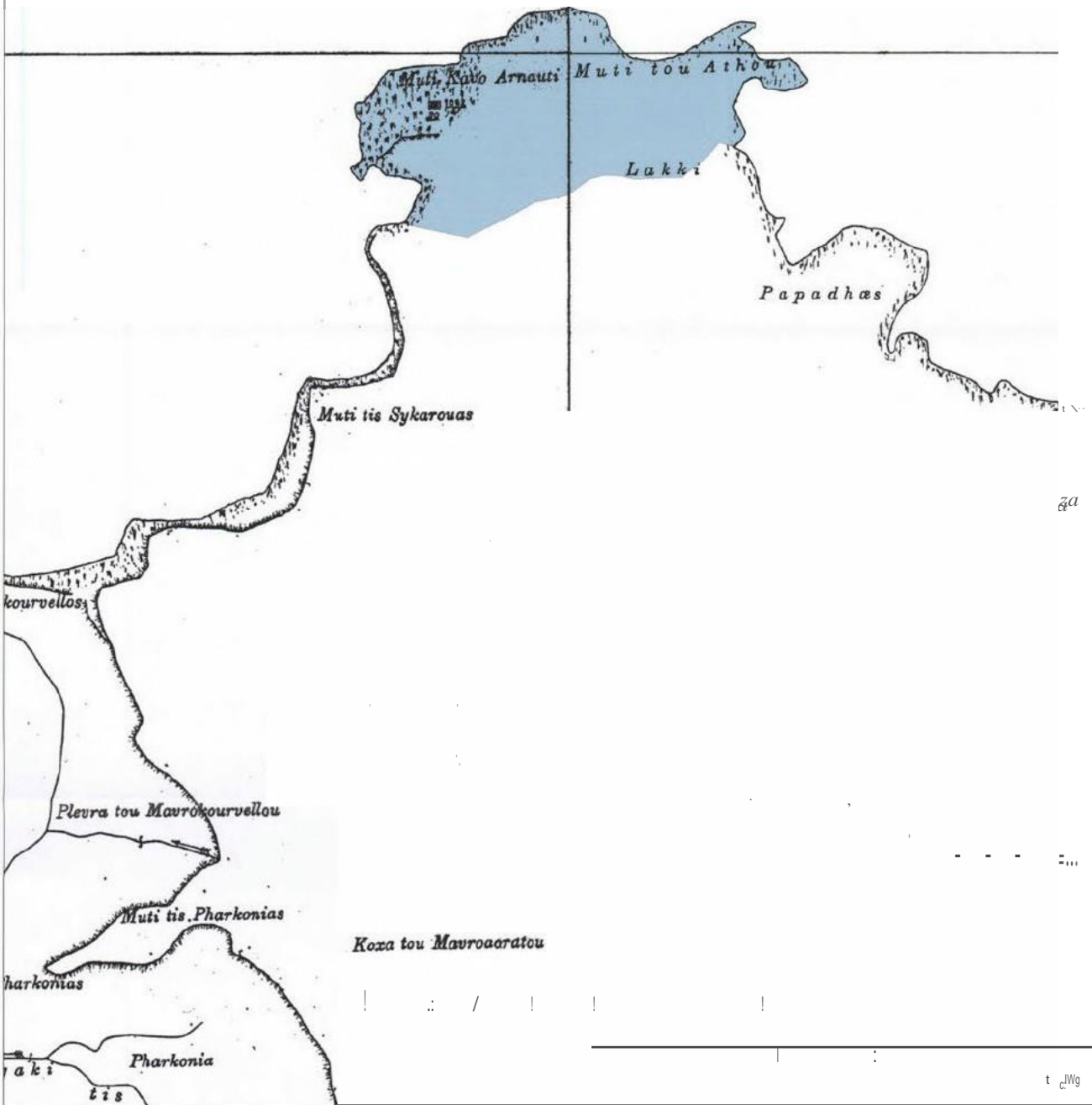


KAIMAKA 1 : 5.000





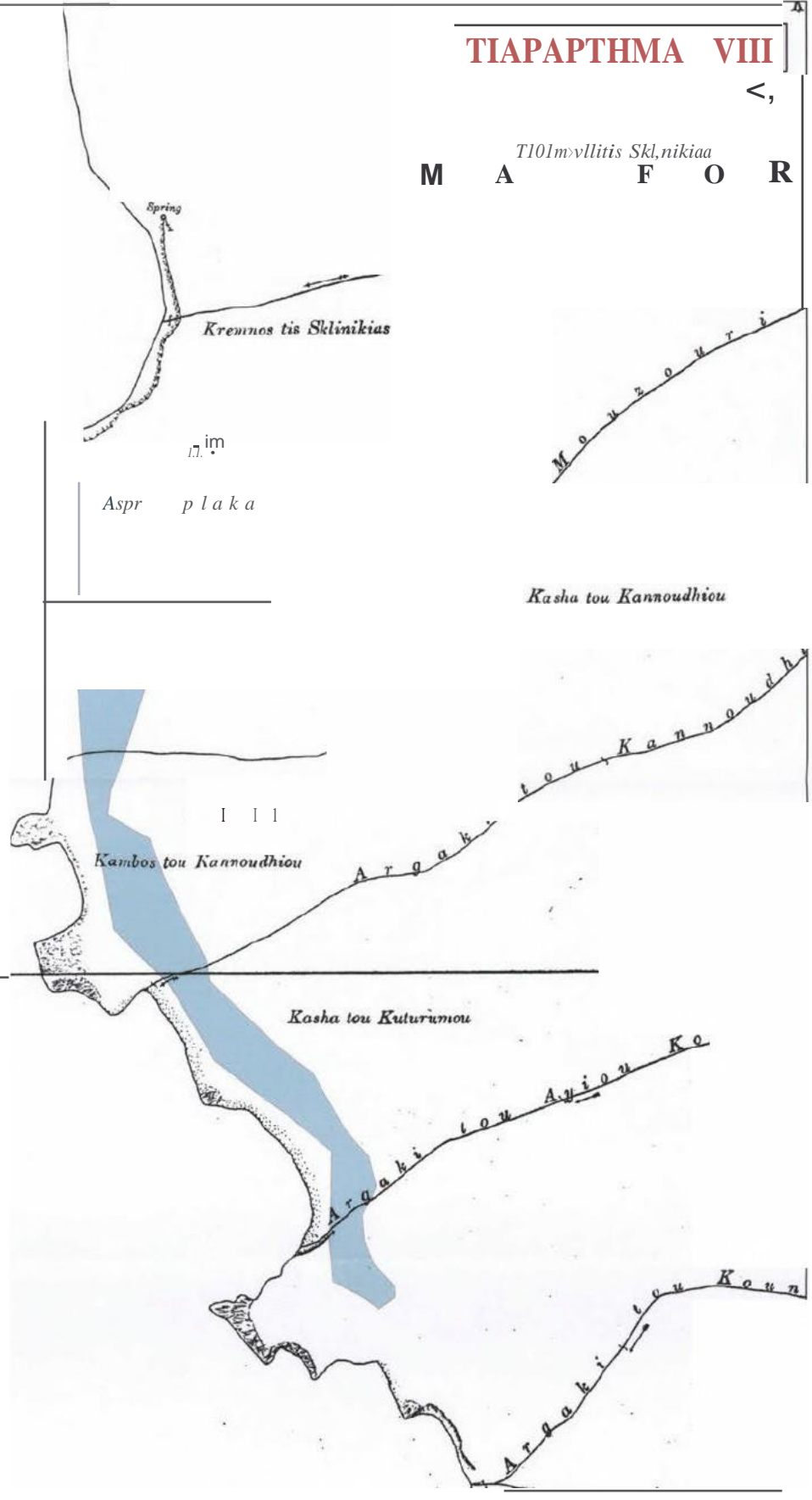
(AKPOTHPIO APNAOYTH)



ΤΙ ΑΡ ΑΡ Τ Η Μ Α VIII

M A F O R

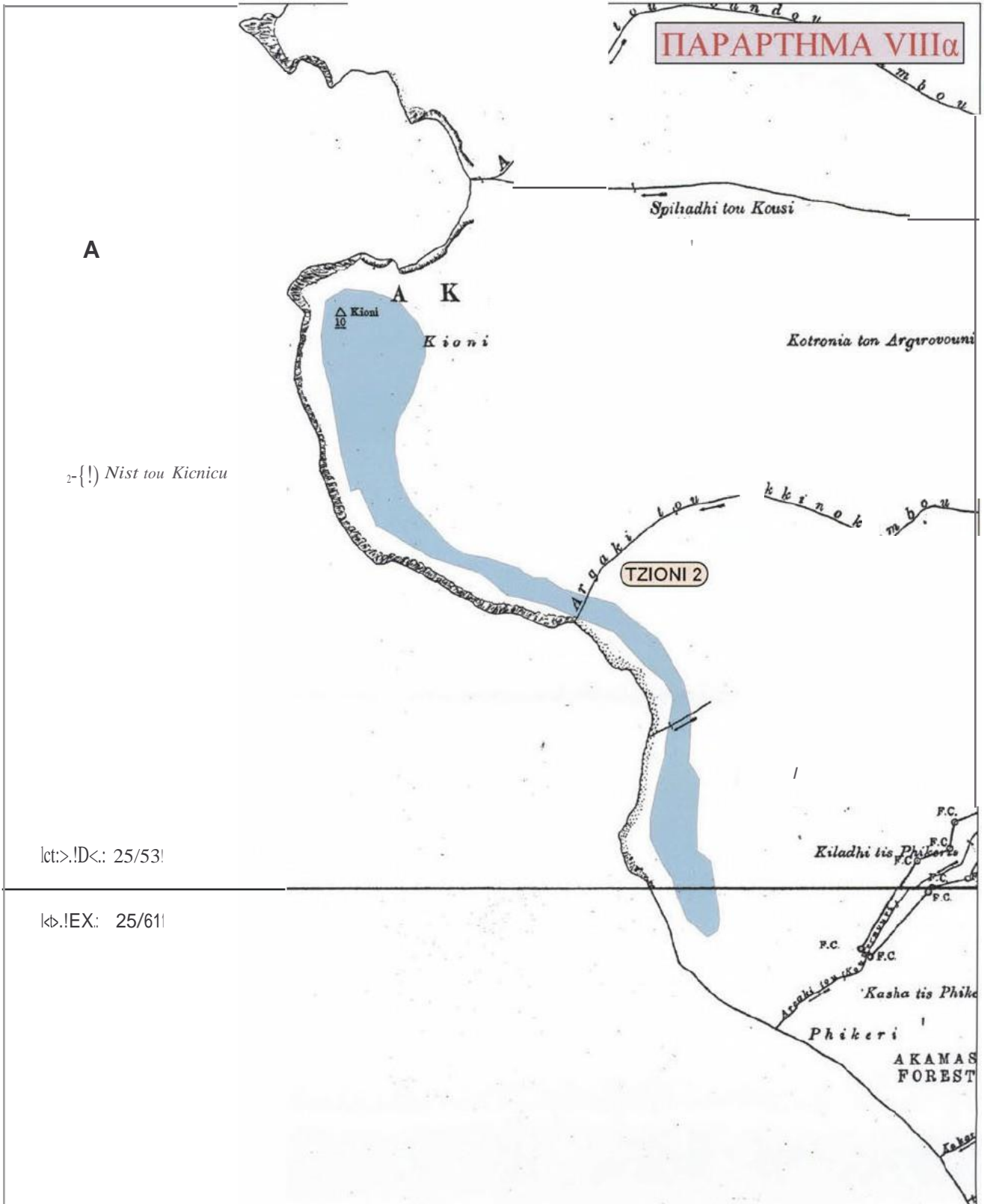
T101mvlitis Skl,nikiaa



κβ.ID<.: 25/45

κβ.ID<.: 25/53

ΚΥΜΑΚΑ 1 : 5.000



A

ΠΑΡΑΡΤΗΜΑ VIIIα

Spiladhi tou Koussi

AK
Kioni

Kotronia ton Argirovouni

2-(!) Nist tou Kicnicu

TZIONI 2

lct>:!D<: 25/53!

l<:!EX: 25/61!

Kiladhi tis Phikeras

Kasha tis Phikeri

AKAMAS FOREST

ΚΛΙΜΑΚΑ 1 : 5.000

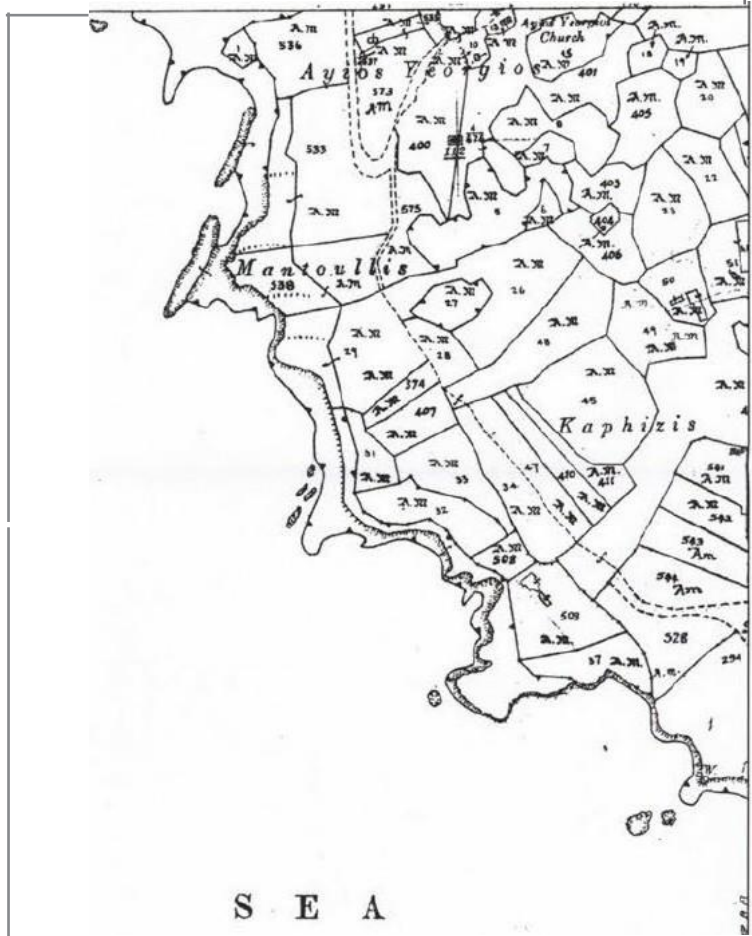
TIAPAPTHMA IX

(REPONHIO:-)

~ ~ ~ ~ ~ [°] ;l,C

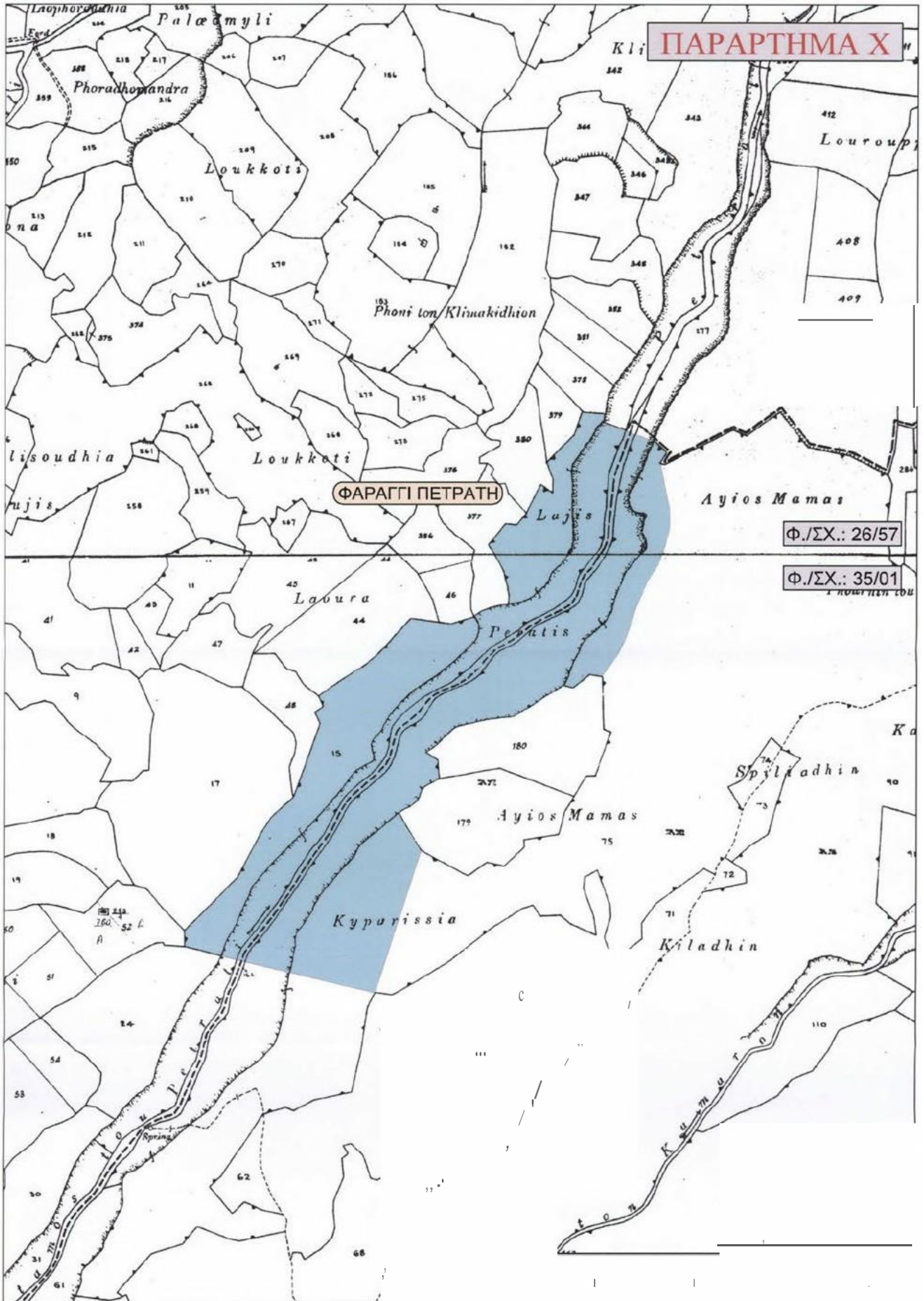
~ ~ ~ ~ ~ N- ~ ~ ~ ~ ~ wd

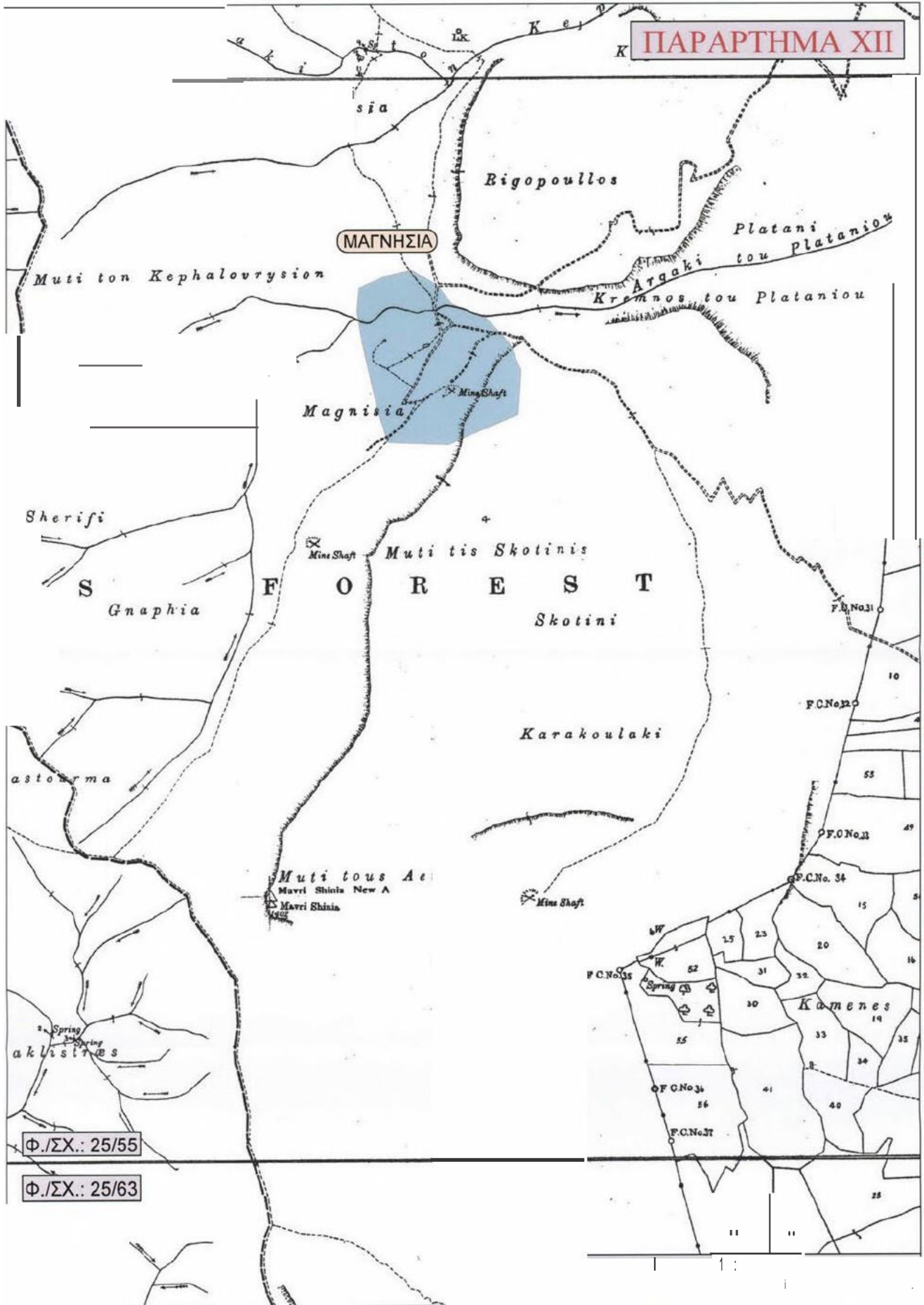
Yeronieos

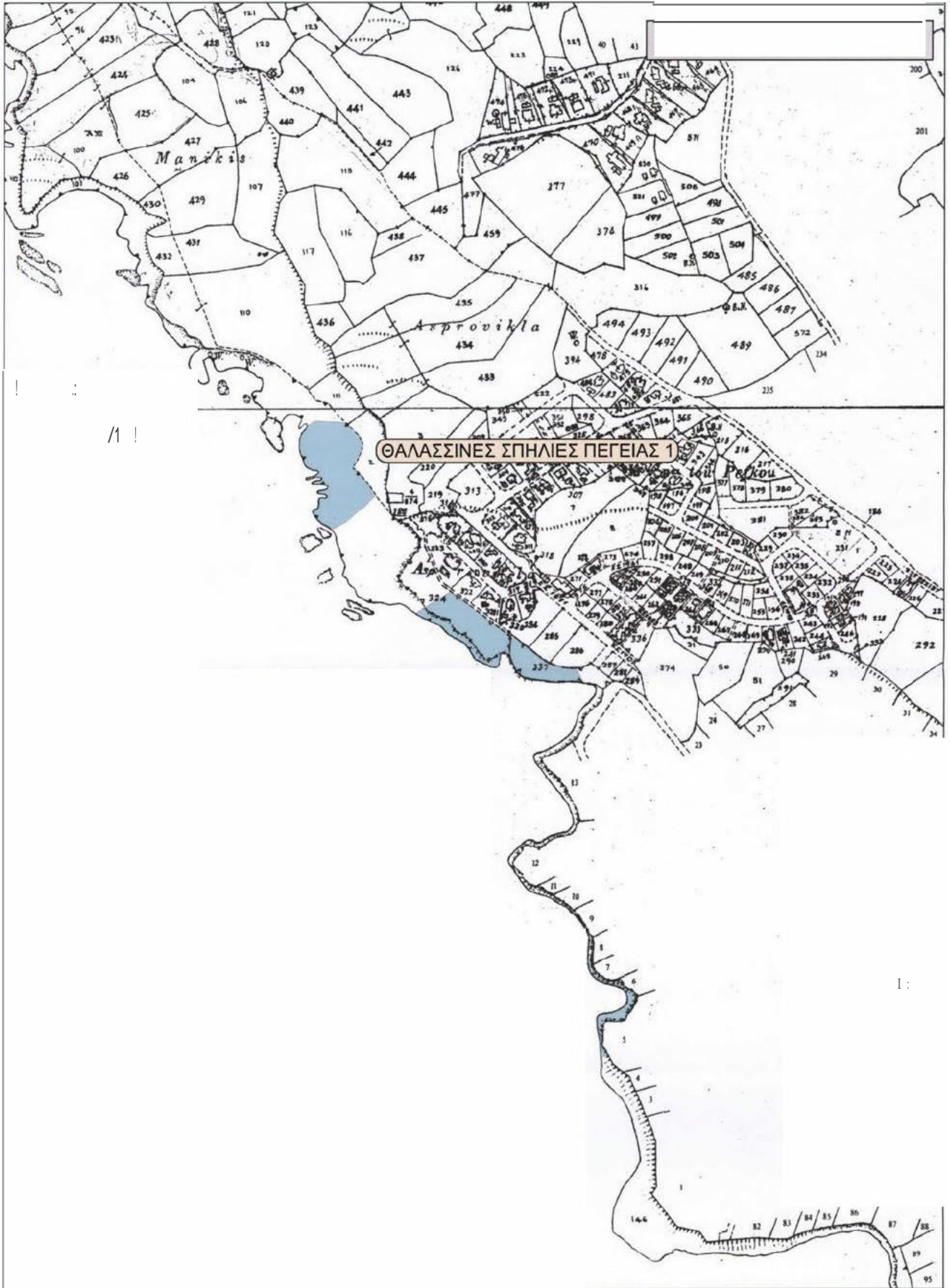


44/06&07!

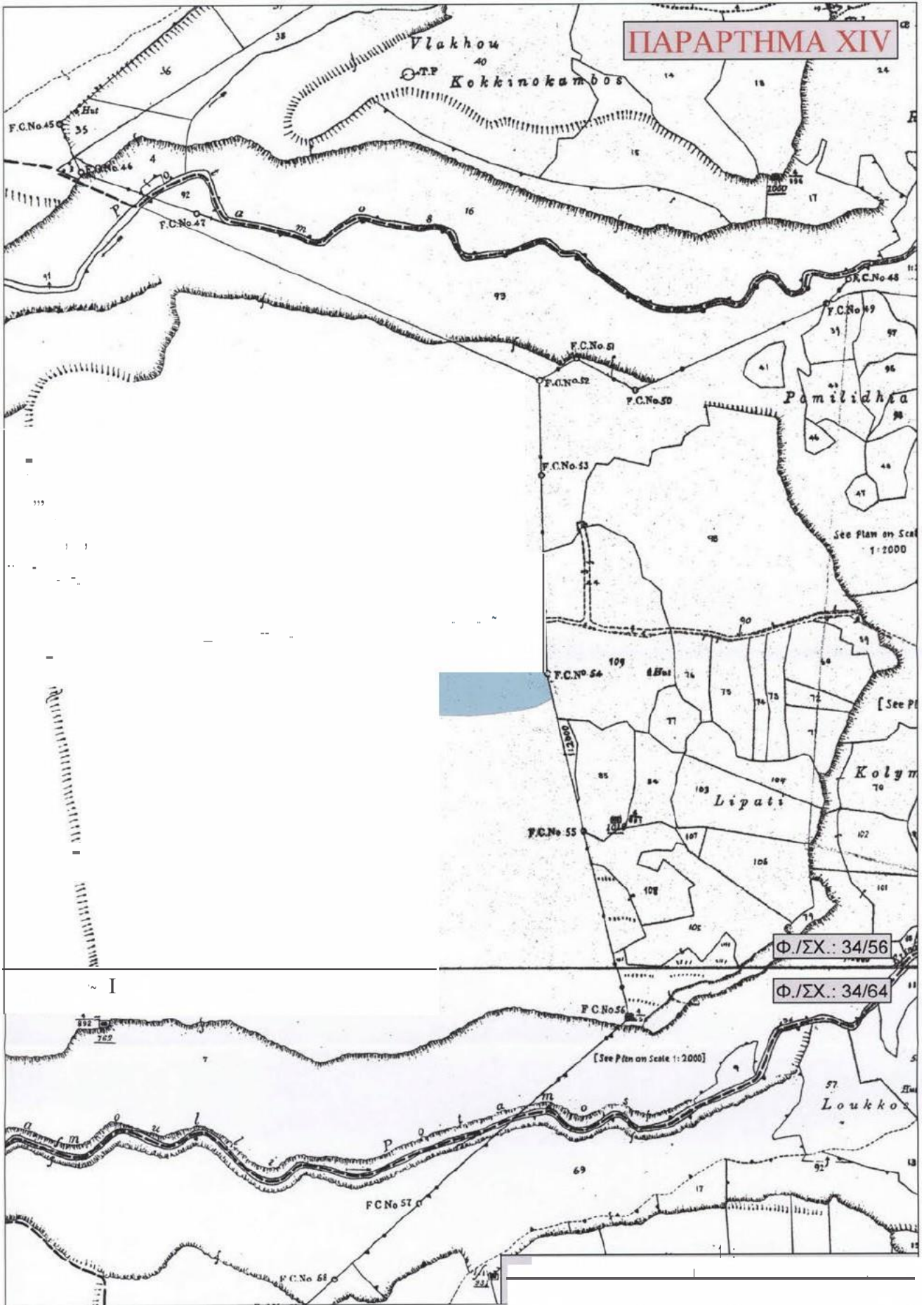
KJIMAKA 1 : 5.000







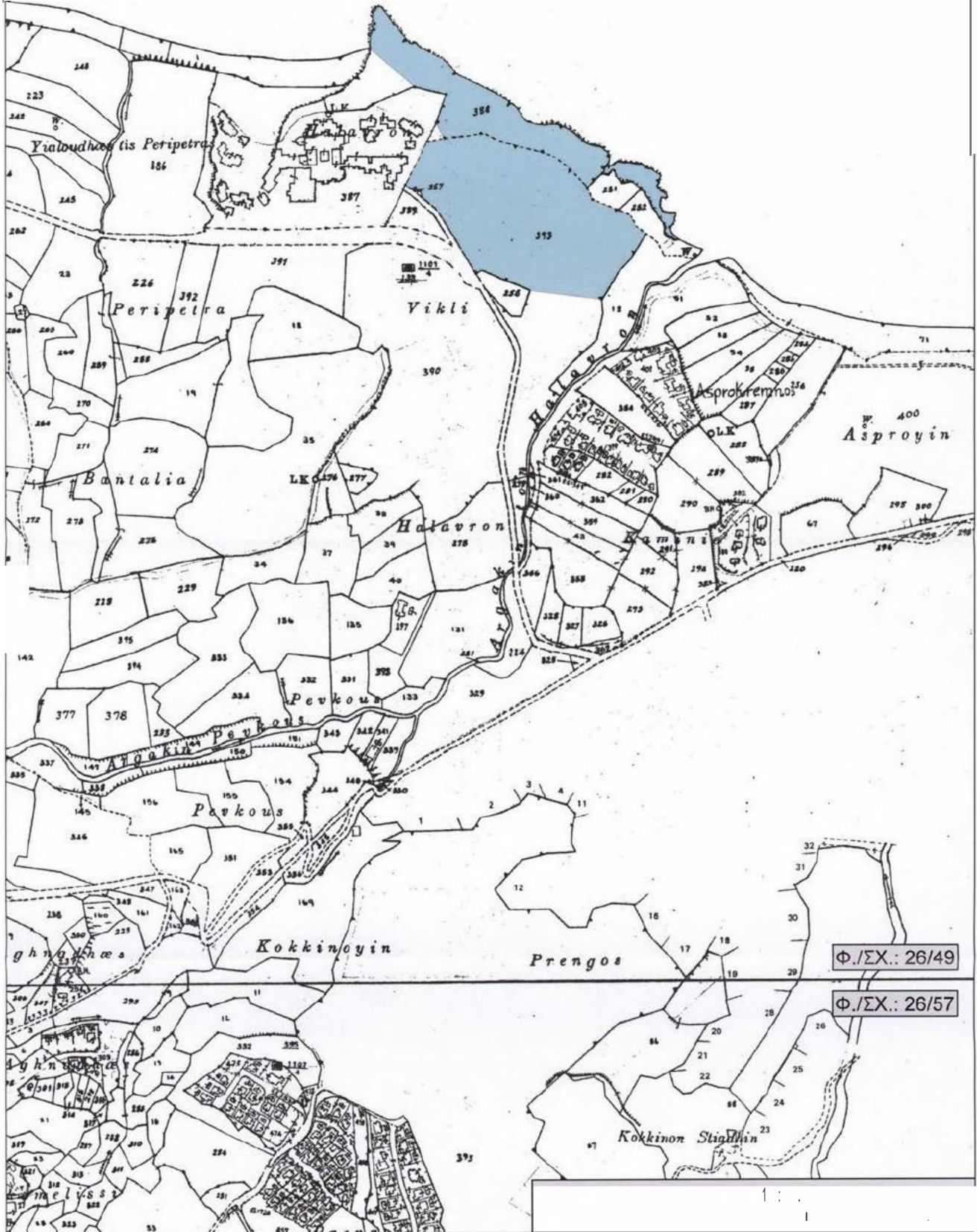
ΚΛΙΜΑΚΑ 1 : 5.000

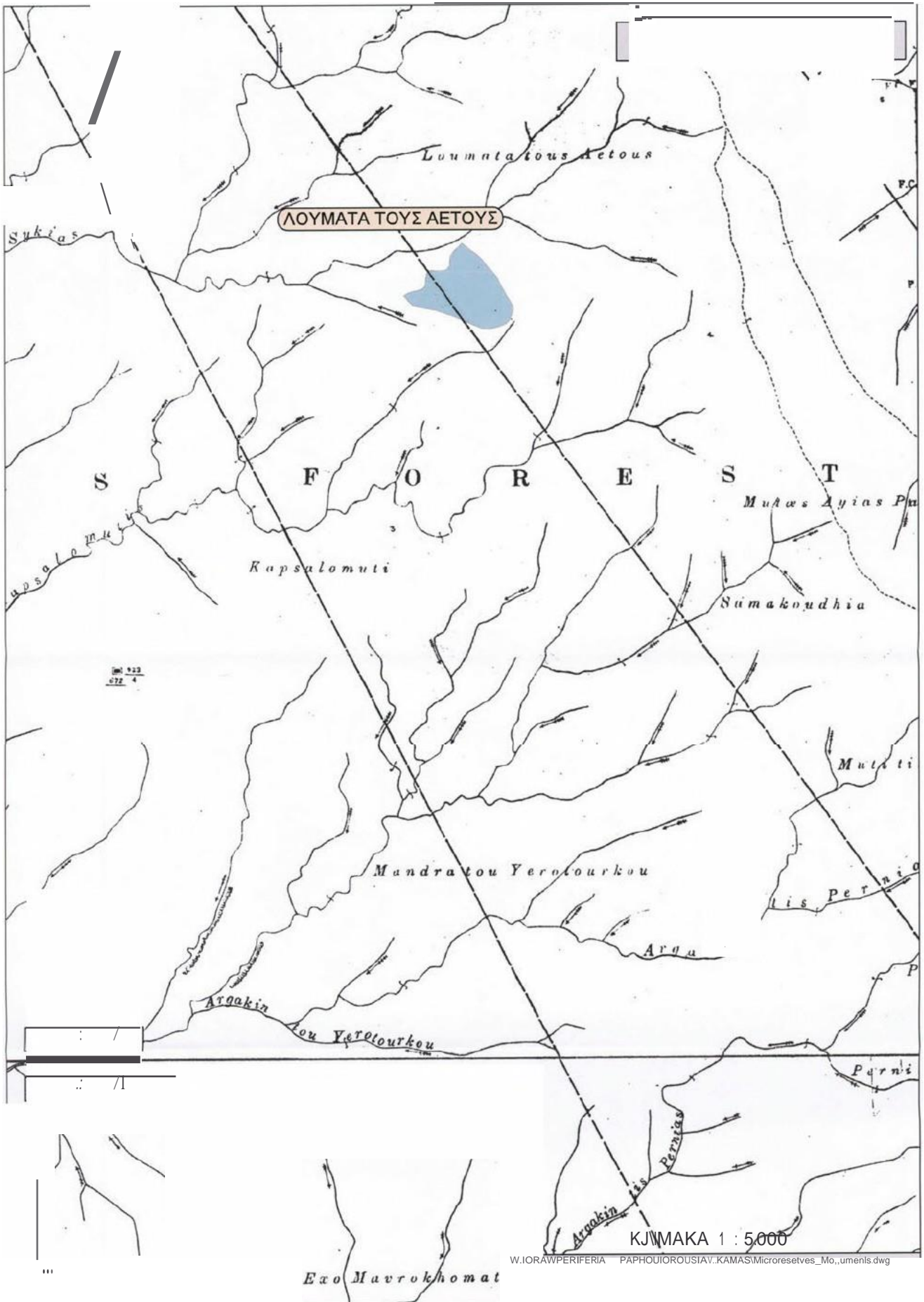


| ΙΤΑΡΑΡΤΗΜΑ XV |

S

E



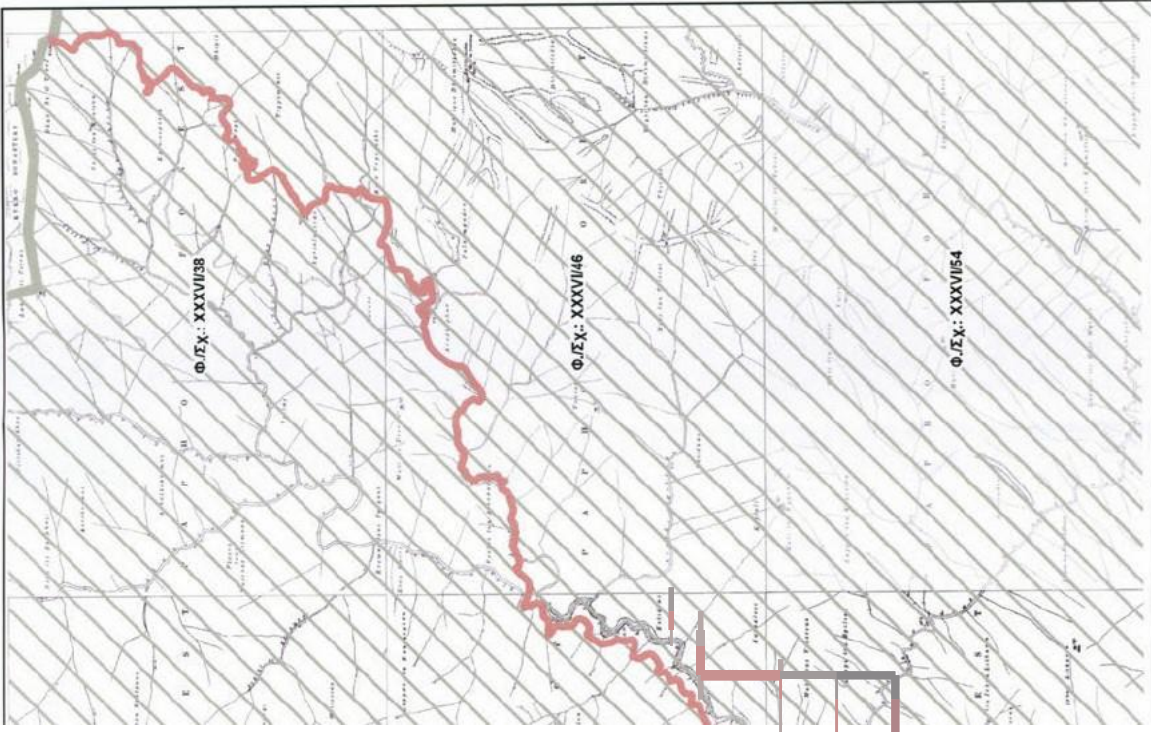
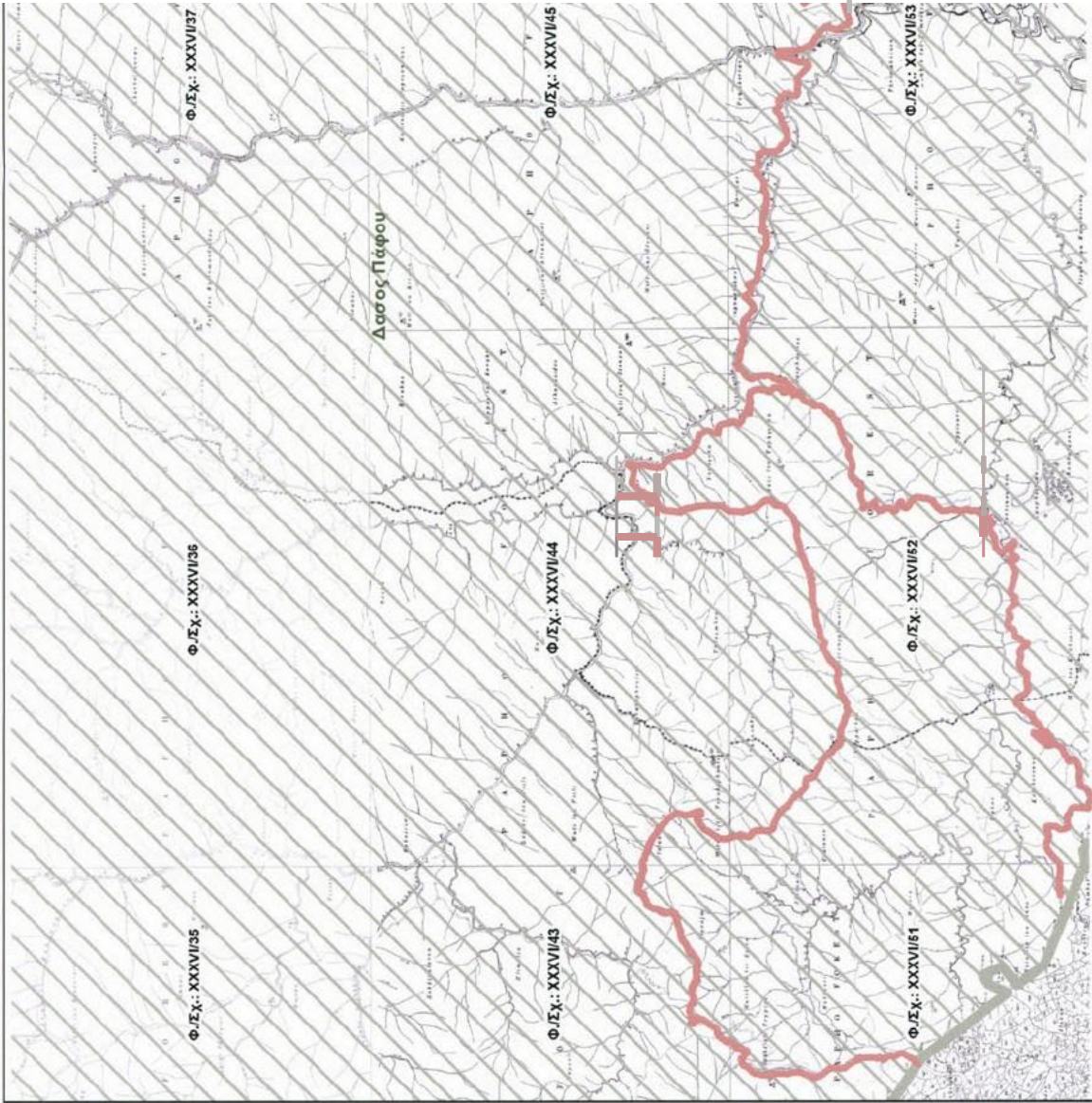


Κληριξη μονοπατι

' Παναγιά - Κύκκος

Μνημείο

Τ.Δ. 129



ΥΠΟΥΡΓΕΙΟ

ΠΕΡΙΧΕΙΡΗΣΗΣ

ΠΑΡΚΩΝ ΚΑΙ

ΣΧΗΜΑΤΩΝ

ΕΡΓΩΝ

