

Αριθμός 42

Οι περί Φορολογίας του Εισοδήματος (Καθορισμός των Περιοχών για τις οποίες παρέχονται Μειωμένες Εκπτώσεις λόγω Επενδύσεων σε Ξενοδοχειακά Κτίρια) Κανονισμοί του 1985, κατατεθέντες εις την Βουλήν των Αντιπροσώπων και εγκριθέντες υπ' αυτής, δημοσιεύονται εις την επίσημόν εφημερίδα της Κυπριακής Δημοκρατίας.

ΟΙ ΠΕΡΙ ΦΟΡΟΛΟΓΙΑΣ ΤΟΥ ΕΙΣΟΔΗΜΑΤΟΣ ΝΟΜΟΙ ΤΟΥ 1961,
ΜΕΧΡΙ 1984

Κανονισμοί δυνάμει της παραγράφου 4 του Τρίτου Παραρτήματος.

Ο Υπουργός Οικονομικών, ασκώντας τις εξουσίες με τις οποίες περιβάλλεται δυνάμει της παραγράφου 4 του Τρίτου Παραρτήματος των περί Φορολογίας του Εισοδήματος Νόμων του 1961 μέχρι 1984, εκδίδει μετά από έγκριση της Βουλής των Αντιπροσώπων, τους ακόλουθους Κανονισμούς:

58 του 1961
4 του 1963
21 του 1966
60 του 1969
47 του 1973
37 του 1975
12 του 1976
15 του 1977
8 του 1979
40 του 1979
24 του 1981
41 του 1983
33 του 1984
76 του 1984.

1. Οι Κανονισμοί αυτοί θα αναφέρονται ως οι περί Φορολογίας του Εισοδήματος (Καθορισμός των Περιοχών για τις οποίες παρέχονται Μειωμένες Εκπτώσεις λόγω Επενδύσεων σε Ξενοδοχειακά Κτίρια) Κανονισμοί του 1985.

Συνοπτικός
τίτλος.

2. Τηρουμένων των διατάξεων της παραγράφου 3 του Τρίτου Παραρτήματος των περί Φορολογίας του Εισοδήματος Νόμων, τα όρια των περιοχών Λευκωσίας, Λεμεσού, Λάρνακας και Άγιας Νάπας καθορίζονται, για τους σκοπούς της παραγράφου 4 του Τρίτου Παραρτήματος του Νόμου, όπως περιγράφεται στον Πίνακα που επισυνάπτεται στους παρόντες Κανονισμούς.

Καθορισμός
περιοχών.

Πίνακας.

ΠΙΝΑΚΑΣ

Περιοχή Λευκωσίας

Ολόκληρη η περιοχή που βρίσκεται μέσα στα δημοτικά όρια της πόλης Λευκωσίας, ολόκληρες οι περιοχές που βρίσκονται μέσα στα όρια των Συμβουλίων Βελτιώσεως Άγιου Δομετίου, Έγκωμης, Στροβόλου, Αγλαντζιάς, Πάνω Λακατάμιας, Κάτω Λακατάμιας, Λατσιών και ολόκληρη η χωριτική περιοχή του χωριού Γέρι όπως καθορίζονται σε μια ενιαία περιοχή πλαισιούμενη με κόκκινο χρώμα πάνω στο χάρτη με αύξοντα αριθμό 4650.

Περιοχή Λεμεσού

Ολόκληρη η περιοχή που βρίσκεται μέσα στα Διοικητικά Όρια της Επαρχίας Λεμεσού όπως φαίνεται σε πλαίσιο με κόκκινο χρώμα πάνω στο Χάρτη με αύξοντα αριθμό 4651.

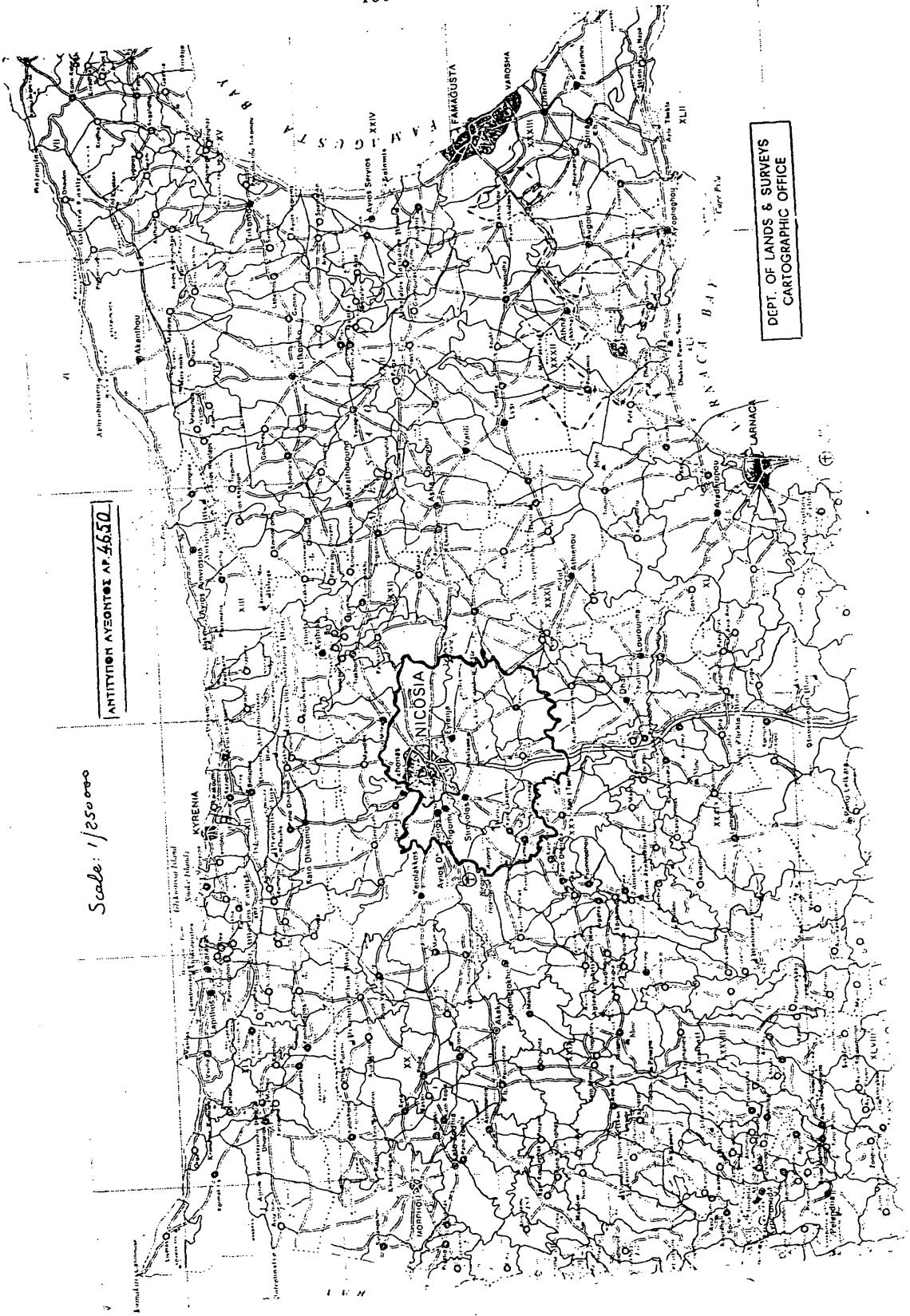
Περιοχή Λάρνακας

Ολόκληρη η περιοχή που βρίσκεται μέσα στα Διοικητικά Όρια της επαρχίας Λάρνακας όπως φαίνεται σε πλαίσιο με κόκκινο χρώμα πάνω στο Χάρτη με αύξοντα αριθμό 4652.

Περιοχή Άγιας Νάπας

Το όριο της περιοχής αρχίζει από τις εκβολές του ποταμού του Λιοπετρίου και προχωρεί με βορειοδυτική κατεύθυνση κατά μήκος του πιο πάνω ποταμού μέχρι το σημείο που συναντά το νέο δρόμο Ξυλοφάγου — Άγιας Νάπας· από εκεί με βορειοανατολική κατεύθυνση κατά μήκος του πιο πάνω νέου δρόμου μέχρι το σημείο που συναντά το χωριτικό όριο του χωριού Άγιας Νάπας· από εκεί με βορειοανατολική και νοτιοανατολική κατεύθυνση κατά μήκος του πιο πάνω χωριτικού ορίου μέχρι την ακτή· από εκεί με νοτιοανατολική και δυτική κατεύθυνση κατά μήκος της πιο πάνω ακτής μέχρι το σημείο αρχής.

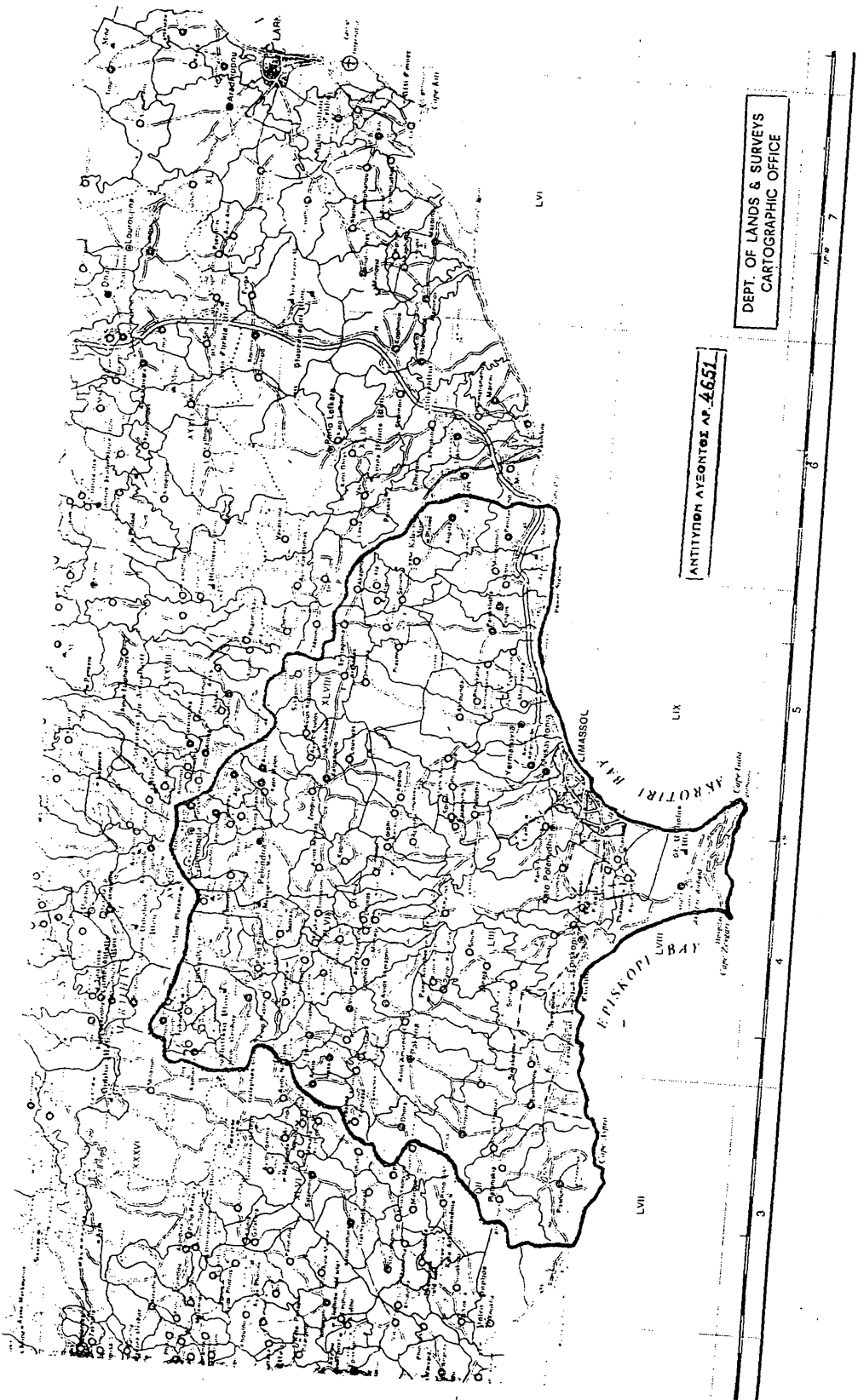
Ολόκληρη η πιο πάνω περιοχή φαίνεται σε πλαίσιο με κόκκινο χρώμα πάνω στο Χάρτη με αύξοντα αριθμό 4653.



Scale: 1/250 000

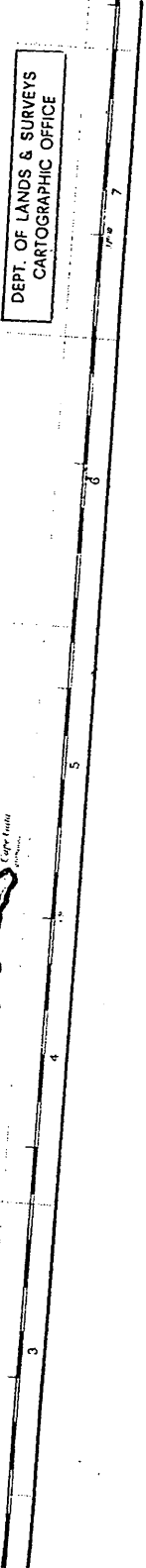
ΑΝΤΙΤΥΠΟΝ ΑΥΘΕΝΤΟΙ ΑΡ. 4650

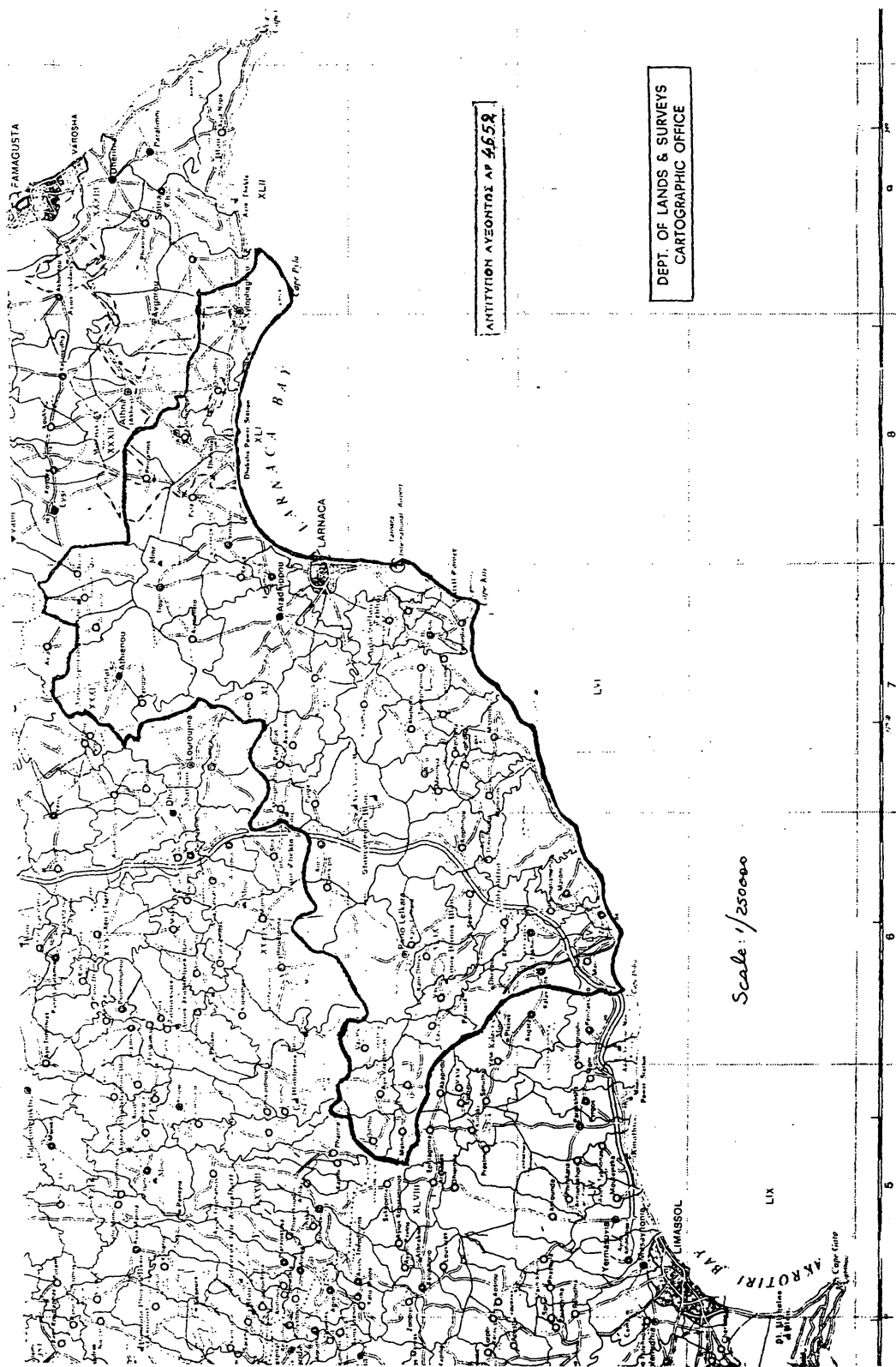
DEPT. OF LANDS & SURVEYS
CARTOGRAPHIC OFFICE



DEPT. OF LANDS & SURVEYS
CARTOGRAPHIC OFFICE

ANTITYΠΗ ΑΓΕΩΤΟΙ ΑΡ. 4651





ΑΝΤΙΤΥΠΩΝ ΑΥΘΕΝΤΟΣ ΑΡ. 4652

DEPT. OF LANDS & SURVEYS
CARTOGRAPHIC OFFICE

Scale: 1/250000

